

Voyage Usa Ouest / août 2017



Les grands moments de votre voyage

- * LA BALADE DANS ANTELOPE CANYON
- * LE LEVER DE SOLEIL SUR MONUMENT VALLEY DEPUIS VOTRE CHAMBRE
- * LA JOURNEE FUN AU PARC UNIVERSAL STUDIO
- * LES PLAGES ET ELEPHANTS DE MER DU PACIFIQUE

Détail du voyage Usa Ouest / août 2017

Nombre de passagers : 5

Prix par personne : 3400.00 €

Date de départ : Mercredi 09 Aout 2017

Date de retour : Samedi 26 Aout 2017

Durée : 18 jours

Date du devis: Vendredi 03 Février 2017

Mercredi 09 Aout 2017 de Paris Charles de Gaulle à Las Vegas

Vol international avec Delta Airlines :

Départ de Paris CDG à 10h30, arrivée à Minneapolis à 12h26

Départ de Minneapolis à 14h55, arrivée à Las Vegas à 16h15.

Prise en charge de votre véhicule de location à l'aéroport de Las Vegas et installation à votre hôtel pour votre première nuit sur le sol américain !



► Lieu / Ville

Las Vegas

Bienvenue dans la capitale mondiale du jeu !! A Las Vegas, la ville sans horloge, la cité qui ne dort jamais, tout est conçu pour que le visiteur perde la notion du temps et plonge dans un univers irréel de paillettes et de strass. Ville faite de démesure, bijou scintillant planté dans le désert, il n'y a pas de mots pour décrire Las Vegas. A Las Vegas, vous ne pouvez qu'être surpris, bousculés, chavirés dans l'urgence des lumières, du jeu et des attractions ! Pour les plus téméraires : dévaliez les montagnes russes du New-York New York, serpentant à travers

Manhattan, Greenwich Village et Soho. L'Europe vous manque ? Alors Cap sur le Venetian, sa place St Marc, son palais des doges, son grand canal et ses gondoles. Ne manquez pas les nombreux spectacles gratuits proposés par de nombreux hôtels-casinos comme le Mirage, le Treasure Island.... Découvrez cette ville magique et étonnante : des hôtels immenses et plus originaux les uns que les autres. Beaucoup de spectacles !



Séjour détente et loisir à las Vegas.

- Profitez de cette matinée pour vous reposer et vous prélasser au bord de la piscine de votre hôtel.
- Vous pouvez envisager une journée au bord du **Lake Mead**, où des zones de **baignades** sont aménagées et où vous pourrez louer un **hors-bord ou des jet skis**. Lake Mead se trouve à environ à une heure à l'est du Las Vegas Strip. Pour ceux qui n'apprécient guère les grandes vitesses et les sports aquatiques, il suffit de louer le « **Family Fun Boat** ». Apportez un pique-nique, relaxez ! Depuis la marina de Lake Mead,

vous pouvez aller un peu plus loin avec votre bateau ou votre jet ski et jeter un coup d'œil au **barrage Hoover** qui est tout proche. Pour visiter le barrage (tours proposés sur place) rendez vous au "visitor center".

- Vous pouvez aussi prévoir une **journée shopping** : nombreux magasins dans les Mall des hôtels, ou autres "outlets" au Nord ou au Sud de Las Vegas, par exemple.
- Tout au long de la journée, les attractions des hôtels sont ouvertes. Et de nombreux spectacles gratuits ont lieu en fin de journée (demandez le programme à l'office du tourisme).

Spectacles en option : les prix des spectacles varient en fonction du spectacle et de la catégorie de place : compter 70 euros environ en catégorie 3 et jusqu'à 250 euros en catégorie 1. En général, nous suggérons fortement des places catégorie 1 ou 2 : afin d'être sur d'être bien placés et de profiter pleinement d'un spectacle unique !

Quelques exemples de spectacles, sélection famille :

- "O" AU BELLAGIO,
- KA AU MGM GRAND
- THE BEATLES LOVE AU MIRAGEI.
- ZARKANA AU ARIA RESORT & CASINO

Vendredi 11 Aout 2017 de Las Vegas à Bryce Canyon



Départ de Las Vegas pour Bryce de bonne heure le matin.(5h30 de route + 1 H si passage par la Vallée de Feu).

Vous passez par la Vallée de feu, Mesquite et Saint George avant d'arrivée à Zion. (4h de route). Comptez 3 heures de route de Las Vegas à Zion National Park sans passer par la Vallée de Feu.

Au départ de Las Vegas, suivez l'Interstate 15 jusqu'à St George et Hurricane (130 miles environ). Prenez ensuite la route 9 via Hurricane et La Verkin. La route 9 traverse Zion National Park.

A l'entrée de Zion, pensez à vous munir du **National Park Pass** (à payer sur place: 80usd par véhicule).

Arrêt à Zion : balade et déjeuner. Découverte du site de La vallée de Mukuntuweap, nom indien de Zion National Park.

Attention : les sentiers de randonnées longent la rivière. Certains passages nécessitent de marcher dans la rivière. (location de chaussures adaptées possible sur place).

Continuation vers Bryce Canyon comptez 2h30 de route .

Prendre la route 9 jusqu'à Mount Carmel JCT. Empruntez ensuite la US 89 vers le nord, sur 53 miles, jusqu'à un croisement (à 8 miles avant Panguitch). Prenez à droite, la route 12 vers l'Est.

Arrivée à Bryce Canyon en fin de journée.

1 CHAMBRE FAMILIALE (2 lits queen + lit d'appoint)



► **Lieu / Ville**

Zion

La Vallée de Mukuntuweap, nom indien de Zion National Park, a été habitée par plusieurs ethnies indiennes. Cette gorge le long de la Virgin River North Fork peut être visitée par une route panoramique, la Zion Canyon Scenic Drive, qui longe quelques unes des montagnes les plus spectaculaires et qui plonge ensuite au fond vers le temple de Sinawava.



► **Lieu / Ville**

Valley of Fire State Park

Ce parc d'État se situe sur la route 169, près de Overton et de Lake Mead North, à 55 miles environ au Nord de Las Vegas. Ancien site Anasazi. La roche prend ici toutes les nuances imaginables de rouge et de brun. La Vallée de Feu mérite vraiment son nom au lever et au coucher du soleil.



► Hébergement

Bryce Canyon Lodge

Il s'agit du seul Logde situé dans le parc de Bryce Canyon, offrant un environnement calme en pleine nature. La structure typique en bois offre 2 types de logements : soit en hôtel, soit en chalets (western cabine). La décoration y est simple, voire rustique, on n'y trouve pas de télé, c'est l'idéal pour déconnecter et profiter pleinement du parc ! Restaurants sur place

Samedi 12 Aout 2017 de Bryce Canyon à Bryce Canyon

petit déjeuner inclus

Profitez de la journée pour marcher dans Bryce Canyon.

Randonnées agréables et étonnantes, au milieu des "**Hoodoos**". Certaines sont exclusivement réservées aux visiteurs accompagnés d'un ranger (renseignez-vous au Visitor Center). Nombreux sentiers: vous pouvez faire une balade de 2h ou bien partir pour 5 heures.

Des **sentiers de randonnées pédestres** serpentent à travers le parc, le long du plateau et en bas dans le canyon, parmi les formations rocheuses imposantes en forme de tours.

Ces nombreux sentiers sont fléchés selon les niveaux. Certaines marches d'une demi-journée ou à la journée demandant plus d'entraînement : renseignez-vous au "visitor center". Le site se situe à **2400 mètres d'altitude** et l'arène de pierre est profonde de 300 mètres. Il peut donc y faire très chaud dans la journée, mais aussi très froid dès que le soleil se cache !

Il est tout à fait possible de faire le **tour des points de vue en voiture**, sur une route de crête d'une trentaine de kilomètres. Les treize points d'observation sont facilement accessibles, permettant d'admirer le formidable paysage et de photographier sous toutes les coutures les géants de pierre dont les contours semblent change avec la lumière. **Ne pas rater le Natural Bridge : Une arche naturelle creusée dans le grès par l'érosion.**

Une des grandes spécialités de Bryce est aussi la visite du canyon à cheval.

A la belle saison, un service de navettes dessert les principaux amphithéâtres le long du flanc Ouest.


Egalement au programme : rodéo en soirée, spectacles de cow-boys, survol du site, VTT et pistes de ski de fond en hiver en périphérie du parc.

Activités en option à Bryce Canyon :

- **Tours guidés en quad** : Découvrez des coins peu fréquentés et admirez des paysages merveilleux de Bryce Canyon. Tours de 30 minutes ou 1 heure. Montez à 1 ou 2 par quad. **Prix allant de 38 euros à 76 euros par personne, selon durée et nombre de personne sur le quad.**

- **Balade à cheval dans Red Canyon et Bryce Canyon** : partez à la découverte des secrets de l'ouest sauvage ! Prévoyez une balade à cheval d'une durée de 1h30 ou 3 heures ou bien 4 heures **Budget excursion allant de 75 à 110 euros selon la durée du tour choisi**. A partir de 7 ans ou 10 ans selon la durée et le niveau de l'excursion.

Ne manquez pas le coucher de soleil sur Bryce !



► **Lieu / Ville**

Bryce Canyon

Concrétions géologiques vieilles de 60 millions d'années, Bryce Canyon est pour certains le plus beau parc naturel d'Amérique. On peut y découvrir les fameuses Pink Cliffs ou encore les dizaines de formations rocheuses jaunes, ocres, rouges aux formes parfois évocatrices, qui leur valent d'être nommées "cathedral", "alligator". Nombreux points de vue et sentiers de randonnées. Marches agréables et étonnantes, au milieu des "Hoodoos". Quelques randonnées sont exclusivement réservées aux randonneurs accompagnés d'un ranger (renseignez vous au visitor center). Le parc se situe en altitude, son point culminant étant à 2 778 mètres et le plus bas, au niveau du ruisseau Yellow Creek, à 2 018 mètres d'altitude.

Dimanche 13 Aout 2017 de Bryce Canyon à Lake Powell



petit déjeuner inclus

Profitez du magnifique lever du soleil sur le canyon et départ pour le **Lake Powell**.

Comptez 4 heures de route (environ 160 miles).

Route via Kanab , longeant **parc de Vermillon**.

Si vous avez le temps faites un petit détour par **Coral Pink Sands**, un parc d'Etat étonnant et différent. Connu pour ses dunes de sables, vous pourrez faire des balades à pied ou en buggy... Le parc se trouve à une

vingtaine de minutes de la route principale.

Arrivée en fin de journée au Lac Powell, admirez le coucher du soleil autour d'un apéritif à la terrasse de votre hôtel faisant face au lac.

CHAMBRES VUE LAC



► **Lieu / Ville**

Page

Page est une petite ville du nord de l'Arizona, située sur la côte sud du fameux Lac Powell. Point de départ idéal pour visiter le lac, ses canyons et monuments, mais aussi pour découvrir la culture Navajo.



► **Lieu / Ville**

Lake Powell

Le Lac Powell, lac artificiel créé sur le Colorado pour le grand barrage de Glenn Canyon, est un ensemble prodigieux de gorges et de canyons, partageant des eaux d'une pureté lumineuse. Antelope canyon, et Rainbow Bridge sont les 2 sites les plus réputés du Lake Powell. Les énormes falaises de grès rouge tombant dans les eaux bleues du Lac Powell offrent des contrastes étonnants.

► **Lieu / Ville**

Vermilion Cliffs National Monument

Le site de Vermilion se trouve en Arizona entre Page et Kanab. Site créé pour préserver la plateaux de Paria, les falaises de Vermilion, Coyote Buttes, The Wave et le Canyon de Paria. Paysages extraordinaires de roche érodée, de voutes... Paysage féérique mais difficile d'accès (nombre de visiteurs très limité). Accès à Coyote Buttes par la route 89. Le désert de Coyote Buttes est en fait une partie du désert de falaises de Paria Canyon-Vermilion. Il renferme un joyau naturel d'une esthétique exceptionnelle appelée The Wave : un rocher en forme de vagues façonné par la pluie et le vent. On y accède par une randonnée d'environ 3h00 (aller retour) - 4-5 km environ. Attention : seuls 20 permis par jour sont délivrés par un système de loterie nationale via internet: <https://www.blm.gov/az/paria/obtainpermits.cfm?usearea=CB>



► **Hébergement**

Lake Powell Resort

Hôtel 3* agréable, situé à 6 miles de Page, sur les bords du Lac Powell, au cœur de La Marina. Ce lodge offre 350 chambres (certaines avec vue sur le lac). Nombreuses activités: tours, dîners croisières, excursions bateaux... 2 piscines, bain à remous et fitness center. Chambres avec sèche cheveux et cafetière.

Le matin : **départ tôt pour un tour en 4x4 à Antelope Canyon avec un guide navajo** . préparez vos appareils photos ! L'idéal est de s'inscrire sur le premier tour du matin pour éviter de crsoyer trop de monde dans le canyon....

Il est fortement recommandé de réserver de France pour cette excursion pendant les mois de juillet et Août.

Départ pour **Monument Valley**.

En route, vous pouvez également prévoir un arrêt au Navajo National Monument, situé à 20 miles de Monument. Ce site abrite des vestiges de la grande époque des Indiens Anasazis. Visites des sites Betatakin et de Keet Seel.

Arrivée en fin d'après-midi à Monument Valley : découverte du site, le décor de film le plus célèbre des Etats Unis, reste un spectacle les plus étonnants, par ses monolithes de pierres rouge hauts de 600m, qui se dressent au milieu du désert.

La visite de la réserve Navajo Monument Valley peut se faire avec votre voiture de location (durée 2 heures environ / attention : état de la piste aléatoire. Mieux vaut prévoir un véhicule réhaussé ! vous n'êtes pas couverts par vos assurances) ou bien en 4x4 avec les indiens (3 heures environ, visite de partie de la réserve on accessible en voiture individuelle au départ du View ou du Goulding's lodge).

Nuit à l'hôtel The View du parc national



► Lieu / Ville

Monument Valley

Découverte de Monument Valley, le décor de film le plus célèbre des Etats Unis, reste un spectacle des plus étonnants, par ses monolithes de pierres rouge hauts de 600m, qui se dressent au milieu du désert. Visitez la réserve de bonne heure, avant les heures d'affluence. La visite peut se faire avec votre voiture de location (durée 2 heures environ) ou bien en 4x4 avec les indiens (3 heures environ, visite de partie de la réserve non accessible en voiture individuelle).



► Hébergement

The View Hotel

Seul hôtel situé dans la parc national. Vue spectaculaire et merveilleux lever et coucher de soleil. 90 chambres avec balcon privé et vue sur le site, et sont équipées de TV câblée, air conditionné, réfrigérateur, micro-ondes.



La matin, tôt, découvrez Monument Valley au lever du soleil

Départ de Monument Valley en direction de Grand Canyon Sud via **Kayenta**. (à 20 miles de la réserve).

Attention : la réserve navajo a une heure d'avance sur le reste de l'Etat d'Arizona.

Suivez la route 160 jusqu'à Cameron, via Tuba City. (de Kayenta à Cameron : 107 miles environ).

A Cameron, bifurquez à droite en suivant la route 64 qui longe le canyon et vous mène à Canyon Village. (57 miles).

Sur cette route, vous effectuerez de nombreux arrêts pour découvrir les nombreux points de vue.

Passage au Visitor Center pour planifier les balades du lendemain matin.

Première découverte du site.

Puis départ pour Tusayan où vous passerez la nuit (6 miles).



► **Lieu / Ville**

Monument Valley

Découverte de Monument Valley, le décor de film le plus célèbre des Etats Unis, reste un spectacle des plus étonnants, par ses monolithes de pierres rouge hauts de 600m, qui se dressent au milieu du désert. Visitez la réserve de bonne heure, avant les heures d'affluence. La visite peut se faire avec votre voiture de location (durée 2 heures environ) ou bien en 4x4 avec les indiens (3 heures environ, visite de partie de la réserve non accessible en voiture individuelle).

► **Lieu / Ville**

Tusayan (entrée sud du Grand Canyon)

Tusayan se trouve à seulement 7 miles (10 minutes) au Sud du village du Grand Canyon . C'est une petite ville avec quelques restaurants, stations essence, drogueries et motels. Les hôtels y sont confortables et souvent meilleur marché que dans les lodges du Grand Canyon Village. C'est un endroit charmant où vous pouvez rester lors de votre visite du Grand Canyon. L'aéroport de Tusayan héberge des compagnies offrant des survols en hélicoptère et en avion qui vous font découvrir le Grand Canyon.



► **Lieu / Ville**

Grand Canyon (South Rim)

Classé parmi les sept merveilles naturelles du Monde, le Grand Canyon vaut à lui seul le voyage. La rive sud (South Rim) du Grand Canyon plus accessible offre d'extraordinaires points de vue (Yavapai Point, Grandview point), particulièrement au lever et au coucher du soleil. Prévoyez vos marches et randonnées le matin de bonne heure. (rendez-vous au visitor center la veille dès votre arrivée sur le site : vous pourrez vous procurer tous les documents nécessaires et avoir de nombreux renseignements par les rangers du parc). Par ailleurs son altitude

moyenne s'élève à 2 072 mètres. Accès par Tusayan ou Cameron.

Mercredi 16 Aout 2017 de Grand Canyon (South Rim) à Lake Havasu

Visite des points de vue du Grand Canyon ou survol en hélico le matin pour profiter d'une vue dégagée (en option)

Départ de Grand Canyon. Vous pouvez faire un petit crochet par Flagstaff pour découvrir cette petite ville sympathique, dont la petite gare voit passer les plus longs convois de trains des Etats Unis.

Puis route en suivant la Highway 40, via **Kingman**. et une petite portion de la **route 66** !

Comptez 4 heures de route.

Arrivée à **Lake Havasu City** en fin de journée.

Le lac Havasu est prisé par les visiteurs en quête de chaleur désertique et qui aiment pratiquer les activités nautiques. Au sud de celui-ci, se trouve la ville de Lake Havasu City. Fondée en 1958, la ville est surtout connue grâce au célèbre London Bridge

Nuit étape, plus agréable que Kingman ou The needles...

Logement à Lake Havasu.



► Lieu / Ville

Lake Havasu

La vie de Lake Havasu tourne autour des eaux chatoyantes du lac du même nom, formé en 1938 lors de la construction du barrage Parker. Celui-ci doit sans doute une grande part de sa célébrité au vieux pont de Londres qui le domine. En effet il s'agit du pont de Londres, acheté aux enchères à la capitale britannique en 1968, par le père fondateur de la région, Robert McCullough, pour la somme de 2 460 000 dollars. Le lac Havasu est un grand réservoir sur le fleuve du Colorado en Arizona. La ville offre un vaste choix de loisirs aux familles, aux couples et aux voyageurs solitaires. Jouez au golf sur des parcours de championnat, bronzes sur les plages du lac Havasu ou partez à pied ou en vélo à la découverte des parcs avoisinants. Le lac est parsemé de péniches disponibles à la location, de même que des pédalos, kayaks, jet skis et autres équipements de sports nautiques. Comme la plupart des villes touristiques, Lake Havasu est très animée et regorge d'hôtels, de restaurants et de magasins.

Jeudi 17 Aout 2017 de Lake Havasu à Los Angeles

petit déjeuner inclus

Départ par la route à destination de Los Angeles

Vous pouvez envisager de passer par **Joshua Tree National Park**.

Suivre dans ce cas, la route 62 au nord du parc via Twentynine Palms.

Visite du parc que vous traversez du nord au sud où vous rejoindrez la route 10 en direction de Palm Springs.

Arrivée à Los Angeles, prévoir un moment sur les plages de Venice Beach ou de Santa Monica

Installation à votre appartement disposant de 2 chambres



► **Lieu / Ville**

Santa Monica

Santa Monica est une ville côtière de Los Angeles, bordée à l'ouest par la baie de Santa Monica. Cette "ville - piétonne" séduit de nombreux touristes en quête de détente grâce à ses plages dorées, ses grandes allées piétonnes, ses commerces et restaurants.... A ne pas manquer, son hippodrome, sa salle de bal qui fût la plus grande des USA, ses musées, le théâtre de Mayfair qui est le plus ancien de la ville



► **Lieu / Ville**

Joshua Tree National Park

Le parc de Joshua Tree se situe au Sud de la Californie, à 50km de Palm Springs. Il s'étend sur plus de 3000 km² de désert en haute altitude avec des formes géologiques bizarres et un environnement écologique exceptionnel. Il abrite deux déserts, celui de Mojave et celui du Colorado. Son nom est du à l'arbre de forme étrange Joshua Tree qui pousse dans la région. Le parc attire les nombreux amateurs de varape. En effet, on trouve des rochers gigantesques de granite rude avec de nombreux trous et fissures permettant de faire des escalades intéressantes.



► **Lieu / Ville**

Los Angeles

Bienvenue à Los Angeles! Découverte des quartiers de Beverly Hills, et Hollywood, symbole de Los Angeles, qui s'étale au Nord-Ouest du centre-ville, et qui est dominé par les lettres blanches qui épèlent son nom depuis les années 1920. Découverte des plages de Malibu ou de Venice et visite du J Paul Getty Museum. Toutes ces découvertes figurent parmi les grandes attractions de cette mégalopole Il est possible également de découvrir Santa Monica et sa fameuse promenade, ses plages et son atmosphère décontractée... Los Angeles est la capitale

mondiale du cinéma. Une visite de Los Angeles ne se fait pas sans découvrir un studio de cinéma, comme le plus célèbre : Universal Studios que vous découvrirez pendant une journée entière



► **Hébergement**

Appartements à Marina Del Rey

Situé dans le quartier branché de Venice Beach, la résidence se trouve précisément à Marina Del Rey abritant de belles demeures, et permettant de rejoindre aisément en voiture les plages de Venice, Santa Monica ou tout autres points d'intérêts de la ville. Le resort est idéal pour un séjour, puisqu'on peut profiter d'une jolie piscine, d'un centre de fitness, du wifi gratuit, d'un parking et des restaurants à 10 minutes à pied. Les appartements varient du studio au 2 bedrooms avec salon et cuisine équipée. On y trouve toutes les commodités pour séjourner comme à la

maison !

Vendredi 18 Aout 2017 de Los Angeles à Los Angeles

Journée aux Studios Universal !

en fin d'après midi, vous pouvez découvrir Hollywood Boulevard



► Lieu / Ville

Hollywood

Quartier de Los Angeles, Hollywood est la capitale du cinéma: les plus grands studios y ont élu domicile, et de grandes stars y habitent aujourd'hui. Le quartier s'articule autour de Hollywood Boulevard qui abrite entre autre le Chinese Theater et le Kodak Theater où sont remis chaque année les Oscars. Le "Walk of Fame", célèbre trottoir du quartier d'Hollywood, présente plus de 2000 étoiles incrustées en l'honneur des célébrités du cinéma. Vous pourrez visiter les studios Paramount ou Universal.


Journée libre à Los Angeles

Voici quelques suggestions pour compléter vos découvertes de L.A. :

Griffith Park : avec son planétarium situé en bordure de Hollywood. Il contient des équipements de récréation, des zones naturelles et des attractions pour les familles. Vous pouvez faire des tours à dos de poney, des randonnées en nature ou suivre des parcours touristiques (scenic drive) en voiture par le parc. Depuis Griffith Park on apprécie la superbe vue du célèbre signe de Hollywood!

Sunset Boulevard : Cette longue rue sinueuse est à parcourir en voiture tôt le matin ou tard le soir afin d'éviter les embouteillages. Elle part du downtown pour traverser Beverly Hills, les quartiers riches de la ville et terminer à Santa Monica.

Olvera Street : Située au plein cœur du Downtown, Olvera Street est la plus vieille rue de Los Angeles. (rue pavée). Longue d'une centaine de mètres, elle permet de plonger dans toute l'histoire de la ville et de visiter quelques commerces hispaniques typiques



► Lieu / Ville

Beverly Hills

Cette petite ville située dans le comté de Los Angeles, Californie, est surtout connue pour être la résidence de nombreux professionnels du cinéma. Les amérindiens Tongva occupaient ce site, qu'ils considéraient sacré, jusqu'à l'arrivée des européens. C'est le dirigeant d'une grande firme qui donna son nom à la ville. Il fit également travailler un paysagiste pour dessiner cette ville. Dès 1919, des acteurs de cinéma commencèrent à y faire construire leur résidence.

Dimanche 20 Aout 2017 de Los Angeles à Cambria

Départ vers le Nord en suivant la route 1 longeant le Pacifique

Nombreuses découvertes possible sur la route :

- **Malibu** : la plupart des maisons en bord de plage sont sur pilotis sur une minuscule bande de sable, coincées entre mer et autoroute. Ne fantasmez donc pas trop sur Malibu qui s'avère plutôt décevant. Trafic intense sur la route côtière et nombreuses zones privées . L'endroit le plus branché de Malibu est Carbon Beach, la plage la plus chère des États-Unis, prisée par tous les milliardaires.
- **San Barbara**. prévoyez un arrêt ici, pour profiter de cette ville bien agréable.
- **Pismo Beach** : réputée pour les surfeurs, cette grande baie accueille une jolie plage bercée par les vagues
- **San Luis Obispo**, petite ville d'artistes pittoresque

Nuit à Cambria

► Lieu / Ville

Cambria


Village d'artistes pittoresque niché dans une forêt de pins de Manerey. en bord de mer (Océan Pacifique) situé sur la California State Route 1, à mi-chemin entre Los Angeles et San Francisco. Point de départ idéal pour explorer la région viticole de Paso Robles. Au printemps, les collines de Cambria arborent des couleurs vives, ressemblant au terrain accidenté qui évoque le nom gallois de la ville. Cambria est l'endroit parfait pour des randonnées dans les collines ou des longues promenades sur la plage.



► Lieu / Ville

Santa Barbara

Située à l'est de la Californie, cette ville connue pour son architecture mexicaine et ses stars de cinéma, s'étire le long d'un chapelet de plages de sable blanc.



► Lieu / Ville

San Luis Obispo

Situé au coeur de la vallée de Santa Lucia mountains, cette ville fût le berceau des indiens Chumash pendant plusieurs siècles. L'héritage indien est donc fortement présent avec par exemple un musée présentant des bijoux, des paniers...fabriqués par les indiens Chumash. Cette ville est très active et dynamique puisqu'elle organise régulièrement des évènements sportifs tels que des compétitions de golf, mais aussi des évènements culturels tels que le Plein Art Painting festival. San Luis Obispo est aussi mondialement connu grâce à ses

vins délicieux.

Lundi 21 Aout 2017 de Cambria à Monterey

petit déjeuner inclus

Si vous avez un peu de temps : vous vous dirigez vers Paso Robles , région viticole, pour y déguster de délicieux millésimes. Le sol calcaire a l'impact positif sur les variétés de vignes cultivées ici : le fameux Cabernet Sauvignon, Zinfandel et les variétés de Rhone se plaisent également dans le climat chaud. ...

Puis remontez le long de la côte Pacifique, la Route 1 offre des paysages magnifiques entre l'océan et les montagnes de la Californie (environ 3h30 de route)

- **San Siméon.** Etape sympathique, connu pour le fameux Hearst castle, magnifique château, résidence historique privée construite par le magnat de la presse William Randolph Hearst au début du 20e siècle, peut être visité quotidiennement. Ce château, accroché au flanc de la montagne sur 51 hectares du comté de San Luis Obispo, renferme de nombreux objets de collection, des œuvres d'art de la renaissance, des piscines magnifiquement décorées, des jardins extraordinaires et compte plus de 165 pièces.

- **Ragged Point** : des centaines d'éléphants de mer se prélassent sur la plage de Ragged Point, à ne surtout pas manquer !

- **Bixbi Bridge** : symbole de la route 1, ce joli pont relie les falaises du Pacifique

- **Carmel** : depuis cette petite bourgade de bord de mer, prenez la route 17 miles Drive qui serpente entre la forêt, les demeures bourgeoises et la mer. Une petite ambiance de Bretagne !

- **Monterey** : La magnifique péninsule de Monterey s'avance dans l'Océan Pacifique. Elle allie des paysages côtiers spectaculaires à un riche passé historique (espagnol et mexicain). Son musée maritime, ses vieilles bâtisses coloniales et son aquarium de renommée mondiale en font une étape recommandée. Le centre-ville forme une zone compacte autour d'Alvaro St.



► Lieu / Ville

Carmel

Charmante bourgade et lieu de vacances favori des artistes en Californie. A quelques kilomètres de Monterey, la petite ville de Carmel est une station huppée comptant bon nombre de magnifiques villas; on peut la surnommer le "Saint Tropez" californien. Clint Eastwood fut maire de Carmel pendant quelques années. Très belles boutiques, excellents restaurants, littoral préservé et boisé, le charme de Carmel est indéniable. Depuis plus de 100 ans, la ville accueille des poètes, des écrivains et bien d'autres artistes. Toujours aussi populaire de nos jours,

« Carmel-by-the-Sea » se distingue par ses nombreuses galeries d'arts mais aussi par ses antiquaires, sans oublier de flâner et de profiter des cafés et des auberges.



► Lieu / Ville

Monterey

La beauté de ses paysages côtiers, la richesse de la faune marine, l'héritage espagnol et mexicain visible dans les rues de Monterey font de cette péninsule un lieu de villégiature privilégié.

Mardi 22 Aout 2017 de Monterey à Yosémite

petit déjeuner inclus

En route pour la Sierra Nevada dans les terres ! Départ le matin pour **Yosemite** (environ 3h30 de route) en passant par Merced

Dans le parc, vous pourrez vous balader le long des très nombreux sentiers de randonnées balisés et vous pourrez découvrir de nombreux points de vue . Montagnes de granit abruptes, forêts de séquoias géants, cascades vertigineuses composent le paysage du Parc national de Yosemite.

Nuit en bordure du parc national

1 CHAMBRE FAMILIALE (2 lits queen + lit d'appoint)



► Lieu / Ville

Yosémite

Situé à quelques heures à peine de San Francisco, ce parc présente trois sites de séquoias géants et des cascades impressionnantes le long de parois de granite hautes de 900m. Sa vallée est tapissée de forêts et de fleurs, surplombée par des pics de 4 000 m de haut. La floraison des séquoias se situe en avril-mai. Par ailleurs son altitude varie entre 610 mètres et 4006 mètres (Le Mont Ritter). D'innombrables sentiers permettent de circuler à pied en toute sérénité. On peut également pratiquer l'escalade ou l'alpinisme, et le ski en hiver. Pour s'y rendre,

trois axes principaux : l'autoroute 41 depuis Fresno, la 140 depuis Merced et la 120 depuis San Francisco.



► Hébergement

Hôtel 3* à El Portal

L'hôtel est le lieu de villégiature idéal pour les randonneurs et les amoureux de la nature. Il est situé à seulement 13 kilomètres de l'entrée du parc national de Yosemite, dans un beau cadre alpin le long de la Merced River. L'établissement dispose d'un hall d'accueil avec une réception ouverte 24h/24h, un kiosque, un bar, un restaurant, un parking ainsi qu'une piscine couverte avec jacuzzi. Une piscine extérieure (ouverture selon la saison) est également présente sur le domaine.

Mercredi 23 Aout 2017 de Yosémite à San Francisco



En route pour San Francisco ! Comptez 3h30 de route environ.

Rejoignez la 120 Ouest jusqu'à Manteca. Prenez alors l'Interstate 205 sur 21 miles puis la 150 sur 53 miles. Vous arrivez à San Francisco par Livermore, Dublin, Castro Valley et Oakland Bridge.

Arrivée à San Francisco. **Restitution de votre voiture de location en centre ville** et installation à votre hébergement.

Pour votre première demi journée à SFO : arrêtez-vous au California Welcome Center at Pier 39 pour récolter des informations sur la ville et les visites. Une visite de l'Embarcadero de San Francisco et du Pier 39 , une cave de d'Ali Baba pour le visiteur qui veut acheter des souvenirs. Vous trouverez une variété de boutiques, de magasins...vous pourrez déguster des bonbons, avaler un sandwich ou faire un bon repas avec une vue panoramique sur San Francisco, Alcatraz, et le pont du Golden Gate. Découvrez l'Aquarium of the Bay , particulièrement adapté pour les enfants, avec 20 000 espèces différentes qui viennent des eaux de la région. Il y a toujours de l'animation à Pier 39, surtout le dimanche : artistes, musiciens et vous pouvez même apprendre à danser la salsa sur la scène du Pier.

Nuit à San Francisco.



► Lieu / Ville

San Francisco

Edifiée sur sept collines, San Francisco a tout le charme des cités qui ont une histoire... San Francisco est situé au bord d'une grande baie qui forme un vaste port naturel partiellement abrité par la chaîne montagneuse côtière. C'est une ville agréable pour ses paysages splendides et son climat océanique. La ville est aussi connue pour les magnifiques panoramas qu'offrent la baie de San Francisco et les montagnes avoisinantes. San Francisco c'est aussi le produit de cultures diverses, attachantes et variées. C'est un lieu culturel par excellence, où jaillissent les créations artistiques de toutes sortes. La baie de San Francisco, les célèbres rues en montagnes russes parcourues par ses vieux tramways, ses maisons victoriennes font de cette ville une des plus belles villes des Etats Unis. Fisherman's Wharf, les grattes ciels arrogants, la prison d'Alcatraz, Chinatown, le quartier artiste de Sausalito, l'université de Berkeley sont autant de points d'intérêts, qui témoignent de la diversité culturelle de cette ville et de sa formidable créativité. San Francisco s'est toujours distingué par ses mouvements écologistes. Ceci est d'autant vrai aujourd'hui avec la mise en circulation des taxis hybrides, l'interdiction des sacs en plastique, le palais des congrès utilisant des panneaux solaires, les panneaux d'affichages solaires dans le terrain de baseball AT&T et dans des hôtels, les restaurants et de nombreux autres sites touristiques. Ainsi, San Francisco est une ville verte, propre et biologique. Son architecture est à la fois à la pointe de technologie et écologique. Ici, on mange des produits locaux et très frais.

Jeudi 24 Aout 2017 de San Francisco à San Francisco

Journée libre à San Francisco

Suggestions :

LE GOLDEN GATE BRIDGE: Louer un vélo et commencer la ballade à l'angle de Baker St et de Marina St pour admirer le point de vue, et traverser le pont jusqu'à l'autre côté, à Vista Point sur la rive opposée.

Il fait 3 kms de long et 67 m de haut.

Promenez-vous à vélo sur la 49-mile Scenic Drive

A la pointe du Golden Gate, le Presidio, immense parc de 600 ha. Très belles vues sur le pont.

Pour voir au mieux les fameux tramways à câbles (**cable cars**) de San Francisco, allez à leur terminus à quelques rues de Fisherman's wharf où vous pouvez observer quand on les tourne de 180° à bras d'homme.

Pour faire de bons clichés, remontez la rue et attendez l'arrivée d'un cable car, vous pouvez ainsi le photographier avec à l'arrière plan la baie de San Francisco et Alcatraz.

Ne manquez pas d'utiliser ce transport reliant Fisherman's à Union Square.

Conseil: Il est préférable de prendre le cable à Union Square où il y a moins de monde.

tour de ville en français à pied (durée 4 heures) : Visite à pied ou pour votre groupe avec guide francophone! Laissez-vous conter l'Histoire de San Francisco, celle de ses différents quartiers, de sa population ainsi que les nombreuses anecdotes qui font de cette ville l'une des plus passionnantes des États-Unis ! Votre tour débutera sur la place Union Square où vous pourrez par la suite découvrir les fameux quartiers de Chinatown, North Beach (le quartier Italien). A seulement 20 minutes à pied se trouve le quartier de Fisherman's Wharf et Embarcadero! Tour entièrement à pied.

Pourboire guide non-inclus (\$15/personne conseillé). Tickets de cable car non inclus.

Prix du tour pour 1 à 8 personnes : 380 euros environ.

Croisière dans la Baie : Explorer l'une des plus belles baies au monde. Vous naviguerez autour du Golden Gate Bridge avant de contourner la prison d'Alcatraz. Itinéraire: Fisherman's Wharf, baie de San Francisco, Fort Mason, Marina, Presidio, Golden Gate Bridge et Alcatraz.

Audio guide (16 langues offertes, dont le Français).

12 départs par jour. Premier départ à 10h. Départ toutes les 45 minutes.

En été, dernier départ à 18h15 et 17h en hiver.

Prix par adulte : 31 euros environ / 24 euros par enfant entre 5 et 12ans.

Le Golden Gate à vélo avec retour en Ferry : Une expérience à ne pas rater ! En couple ou en famille, traversez le légendaire Golden Gate Bridge à vélo, avant d'arriver à Sausalito, chic petite ville balnéaire d'où vous repartirez en Ferry pour regagner le quartier de Fisherman's Wharf.

Ce tour offre de magnifiques points de vue sur la ville et de multiples opportunités d'arrêts photos! **Cette activité inclut la traversée retour Sausalito - Fisherman's Wharf**. Prix par personne : 55 euros par adulte et 42 euros par enfant -12ans.

Prise des vélos à partir de 8h, retour le jour même avant 18h. Inclus: location d'un vélo à la journée et billet retour en ferry depuis Sausalito vers Fisherman's Wharf. Carte de crédit et carte d'identité obligatoire. Prévoir coupe-vent, crème solaire, lunettes de soleil et casquette.

Option velo électrique :93 euros.

Excursion à Alcatraz journée : traversée bateau et visite de la prison (connue pour le séjour de Al Capone) avec audiophone en français. 41€ par personne à partir de 12 ans / 26 euros par enfant de 5 à 11 ans / - 5 ans : gratuit.

Départs toutes les 30 minutes de 09h00 à 13h35.

Night tour : départ à 15h50 : 50 euros par personne à partir de 12 ans et 29 euros pour les enfants âgés de 5 à 11 ans.

Vendredi 25 Aout 2017 de San Francisco à Paris Charles de Gaulle

Transfert libre à l'aéroport, et vol international avec Delta Airlines

Départ 21h05... nuit et repas en cours de vol...

Samedi 26 Aout 2017 de San Francisco à Paris Charles de Gaulle

Arrivée à Paris CDG à 16h55

Fin du voyage !

