

## Prix par personne : 3002.50 euros / sans les vols



### Dimanche 30 Juillet 2017 de San Francisco à San Francisco

*Arrivée par vos propres moyens à San Francisco*

Transfert à l'hôtel par vos propres moyens

Après midi libre

Nuit à l'hôtel dans 2 chambres standards et logement seul

#### ► Hébergement

##### **The Pickwick**

Au coeur de la ville, à quelques pas du cable car, à 3 blocs du Musée d'Art Moderne et de Union Square, cet hotel de 189 chambres dispose de 3 restaurants, d'un garage et offre une service internet gratuit dans les chambres

### Lundi 31 Juillet 2017 de San Francisco à San Francisco

Suggestions pour votre journée libre à San Francisco :

Quand vous arrivez dans la ville, arrêtez-vous au **California Welcome Center** at Pier 39 pour récolter des informations sur la ville et les visites.

Une visite de l'**Embarcadero de San Francisco et du Pier 39** , une caverne d'Ali Baba pour le visiteur qui veut acheter des souvenirs. Vous trouverez une variété de boutiques, de magasins...vous pourrez déguster des bonbons, avaler un sandwich ou faire un bon repas avec une vue panoramique sur San Francisco, **Alcatraz**, et le **pont du Golden Gate**. Découvrez l'**Aquarium of the Bay** , particulièrement adapté pour les enfants, avec 20 000 espèces différentes qui viennent des eaux de la région. Il y a toujours de l'animation à Pier 39, surtout le dimanche : artistes, musiciens et vous pouvez même apprendre à danser la salsa sur la scène du Pier.

Sautez dans un bus pour le **Golden Gate Park** afin de visiter le de **Young Museum** tout juste reconstruit. La collection d'art y est magnifique, mais même si vous ne souhaitez pas payer une entrée pour les expositions d'art, vous pouvez prendre l'ascenseur pour vous rendre à l'**observatoire** du 9ème étage. A travers les vitres, profitez d'une vue du parc en face du Golden Gate Bridge et de la pelouse d'un vert intense de Marin Headlands. C'est aussi une chance pour vous orienter à l'Inner Richmond, juste au-delà de la lisière du parc, où vous irez ensuite.

Depuis le musée Young, cheminez tranquillement en dehors du parc et au nord de la 10th Avenue jusqu'à Clement Street.

Continuez au nord vers le **Presidio**, pour une balade pittoresque sur la **Lake Street** où vous pourrez observer les **maisons de style victorien** tout le long. Dirigez vous dans le Presidio et suivez les petits sentiers ...

Nuit à l'hôtel dans 2 chambres standards et logement seul

### Mardi 01 Aout 2017 de San Francisco à San Francisco

**Excursion à Alcatraz incluse (à confirmer 2 mois avant le départ)** : traversée bateau et visite de la prison ( connue pour le séjour de Al Capone ) avec audiophone en français.

Départs toutes les 30 minutes de 09h00 à 13h35.

Sur San Francisco, pour voir au mieux les fameux tramways à câbles (cable cars), allez à leur terminus à quelques rues de Fisherman's wharf où vous pouvez observer quand on les tourne de 180° à bras d'homme. Pour faire de bons clichés, remontez la rue et attendez l'arrivée d'un cable car, vous pouvez ainsi le photographier avec à l'arrière plan la baie de San Francisco et Alcatraz.

Ne manquez pas d'utiliser ce transport reliant Fisherman's à Union Square.

Conseil: Il est préférable de prendre le cable à Union Square où il y a moins de monde.

Nuit à l'hôtel dans 2 chambres standards et logement seul

### Mercredi 02 Aout 2017 de San Francisco à Death Valley

Transfert libre vers l'aéroport de San Francisco

**Vol UA1038** San Francisco - Las Vegas : 10h53 - 12h29

*ATTENTION : bagages non inclus sur les vols intérieurs USA, comptez environ 25 euros par bagage en soute*

Prise en charge de votre véhicule de location à l'agence vers 14h00

Route vers Death Valley - comptez environ 2h30-3h00 de route

*Pass à prendre sur place, vous permettant l'accès à quasiment tous les parcs : 80 dollars (valable pour vous 4), à acheter dès le 1er parc et à mettre sur votre pare brise.*

L'idéal est d'arriver dans la Vallée en fin d'après-midi afin de découvrir les nombreux points de vue et de continuer cette visite le lendemain matin au lever du soleil. Il est fortement conseillé de ne pas arriver dans la vallée dans l'après-midi car la chaleur est à son maximum. Note : n'arrivez pas trop tard quand même, car le soleil se couche vers 19h30 en plein été, par exemple.

Nuit à Beatty, située au Nord du parc, dans 2 chambres standards et logement seul

Tout près de Beatty, se trouve Rhyolite, l'un des plus pittoresques camps de chercheurs d'or. ( ville fantôme partiellement habitée...).



► **Lieu / Ville**

**Death Valley**

Sumommée la Vallée de la Mort, cette ancienne mer asséchée est un spectacle étonnant, que le visiteur découvre sur sa route, notamment depuis Dante's View Point, qui surplombe de 1600m les vastes étendues salées, situées toujours sous le niveau de la mer. L'idéal est d'arriver dans la Vallée en fin d'après-midi afin de découvrir les nombreux points de vue et de continuer cette visite le lendemain matin au lever du soleil. Il est fortement conseillé de ne pas arriver dans la vallée dans l'après-midi car la chaleur est à son maximum.

### Jeudi 03 Aout 2017 de Death Valley à Las Vegas

Au lever du soleil, visite du parc de Death Valley et découverte des points de vue tous plus étonnants les uns que les autres.

En fin de matinée, départ pour Las Vegas située à 2h30 de route ( de Death Valley Junction ).

Prolongez cette journée par une nuit de découverte des palaces et des casinos exubérants du Strip, d'autant que les spectacles sont permanents à Las Vegas.

Nuit à l'hôtel dans 2 chambres standards et logement seul, resort fees inclus

### Vendredi 04 Aout 2017 de Las Vegas à Las Vegas



Séjour détente et loisir à las Vegas.

- Profitez de cette matinée pour vous reposer et vous prélasser au bord de la piscine de votre hôtel.

- Vous pouvez envisager une journée au bord du **Lake Mead**, où des zones de **baignades** sont aménagées. Une des meilleures excursions que vous pouvez faire à proximité de Las Vegas est d'aller à Lake Mead et louer un **hors-bord ou des jet skis**.

Lake Mead se trouve à environ à une heure à l'est du Las Vegas Strip.

Pour ceux qui n'apprécient guère les grandes vitesses et les sports aquatiques, il suffit de louer le « **Family Fun Boat** ». Apportez un pique-nique, relaxez vous.

Depuis la marina de Lake Mead, vous pouvez aller un peu plus loin avec votre bateau ou votre jet ski et jeter un coup d'œil au **barrage Hoover** qui est tout proche. Pour visiter le barrage ( tours proposés sur place ) rendez vous au "visitor center".

- Vous pouvez aussi prévoir une **journée shopping** : nombreux magasins dans les Mall des hôtels, ou autres " outlets " au Nord ou au Sud de Las Vegas, par exemple.
- Tout au long de la journée, les attractions des hôtels sont ouvertes. Et de nombreux spectacles gratuits ont lieu en fin de journée ( demandez le programme à l'office du tourisme).

Nuit à l'hôtel dans 2 chambres standards et logement seul, resort fees inclus

## Samedi 05 Aout 2017 de Las Vegas à Zion

Départ pour Zion National Park situé à 260km au Nord-Est de Las Vegas. **Compter 3 heures de route direct ou 4h30 en passant par la Vallée de Feu .**

**Attention : décalage +1 h entre Nevada et Utah**

En route, vous découvrez **Valley of Fire State Park**, à 88 km de Las Vegas, désert de pierres rouges et canyons sculptés par des siècles d'érosion.

Si vous avez suffisamment de temps, prévoyez un arrêt à **Snow Canyon State Park**, situé près de St George ( à 2 heures de Las Vegas et 1 heure de Springdale)

Tandis que les routes d'accès procurent un trajet panoramique à travers une grande partie de la région, la randonnée reste le meilleur moyen de découvrir **Zion National Park**.

### Suggestion d'activités :

- **tour en 4x4 au coucher du soleil dans Zion ( départ de Springdale 2 heures avant le coucher du soleil ) :environ 83 euros par adulte et environ 63 euros par enfants -11ans. Durée du tour 3-4 heures.**

Nuit à l'hôtel dans 2 chambres standards un lit et logement seul



#### ► Lieu / Ville

##### St George

Située dans l'Utah ( à 200 km de Las Vegas ) , cette ville, située au débouché du Canyon de la Virgin River vous permettra d'accéder au parc national de Zion. En 1861, la localité est peuplée sous les ordres de Brigham Young. Il souhaitait y développer la culture du coton. Celle-ci, non rentable, fut abandonnée plus tard. Cette culture a donné son surnom à Saint George : « Utah's Dixie ». La ville doit probablement son nom à George A. Smith, apôtre de l'Église de Jésus-Christ des saints des derniers jours. En 1877, le troisième temple dans l'histoire de cette

Église y a été consacré. La terre qui entoure Saint George est impressionnante par sa coloration rouge naturelle. Etape idéale pour la visite de Zion, mais également pour découvrir les alentours calmes et aux beautés naturelles nombreuses. De là, vous pourrez visiter des villes fantômes, canyons, grottes, déserts, jouer au golf, faire des balades à cheval, des marches...



#### ► Lieu / Ville

##### Snow Canyon State Park

Parc d'état de 7 400 hectares de falaises avec des grottes de lave et des dunes de sable. Le parc offre de nombreuses opportunités pour la randonnée, l'escalade, l'équitation, le vélo de montagne, observation de la faune et la photographie. La splendeur sauvage du parc a même fourni une toile de fond pour des films. Apportez votre appareil photo et prenez le temps pour une promenade le long du sentier ou d'une randonnée.



► **Lieu / Ville**

**Valley of Fire State Park**

Ce parc d'État se situe sur la route 169, près de Overton et de Lake Mead North, à 55 miles environ au Nord de Las Vegas. Ancien site Anasazi. La roche prend ici toutes les nuances imaginables de rouge et de brun. La Vallée de Feu mérite vraiment son nom au lever et au coucher du soleil.



► **Lieu / Ville**

**Zion**

La Vallée de Mukuntuweap, nom indien de Zion National Park, a été habitée par plusieurs ethnies indiennes. Cette gorge le long de la Virgin River North Fork peut être visitée par une route panoramique, la Zion Canyon Scenic Drive, qui longe quelques unes des montagnes les plus spectaculaires et qui plonge ensuite au fond vers le temple de Sinawava.

## Dimanche 06 Aout 2017 de Zion à Zion

Journée à Zion pour profiter des richesses de ce parc:

Quelques suggestions d'activités et excursions à réserver de France :

- **Location du matériel pour The Narrows** ( chaussettes neoprène, chaussures adaptée antidérapantes et bâton de marche ): 27 euros par personne. Conseillé aux enfants âgés de minimum 8 ans.  
Pack hiver pour the Narrows : 49 euros par personne.
- **Location de vélo à la journée ou à la demi-journée** : découvrez Springdale, Zion et alentours à vélo ! Prix par personne : prix adultes : environ 38 euros /journée et environ 28euros / demie-journée
- **Tour guidé dans the narrows avec équipement adapté**. Départ à 07h00 le matin : de 148 euros à 344 euros selon nombre de personnes de fin septembre à mi mai / 137 à 324 euros en été (de mi-mai à fin septembre) , selon le nombre de personne
- **Tour en 4x4 Mesa Vista au coucher du soleil** : ce tour démarre environ 3 heures avant le coucher du soleil. Le guide (anglophone) vous fera découvrir Zion et ses curiosités, sa faunes, ses roches...Tour disponible de mars à octobre. Adultes : environ 94 euros et enfants - 12ans : 68 euros.  
Nuit à l'hôtel dans 2 chambres standards un lit et logement seul

## Lundi 07 Aout 2017 de Zion à Bryce Canyon

Le matin prévoyez une balade à pied dans le Canyon.

Balade fortement conseillée (avec des enfants à partir de 8 ans selon notre avis, et selon taille de l'enfant et aisance avec l'eau) : **The Narrows**. Cette balade (facile) au fond du canyon de Zion nécessite un équipement adapté pour marcher dans l'eau. Etre équipé permet en effet de profiter pleinement de cette belle balade.

**En option** : location du matériel pour The Narrows (chaussettes neoprènes, chaussures adaptées antidérapantes et bâton de marche): **27 euros par personne. Conseillé aux enfants âgés de minimum 8 ans.**

Cette balade prend 2 à 6 heures selon votre niveau et le temps que vous avez (aller retour dans le canyon. Il est donc possible d'adapter la durée de cette très belle balade )

Il est également possible de louer des pantalons et vestes imperméable .

Départ pour Bryce Canyon à 193km. Comptez 2h30 de route .


Quittez Zion en suivant la "**Zion-Mount Carmel Highway**", cette route de 17 km qui grimpe à pic le long de chemins en lacet et traverse le tunnel de 1,6 km. Checkerboard Mesa (le plateau en damier) et les dômes en roche lisse sont visibles de la route.

Continuez jusqu'à *Mount Carmel JCT*. Empruntez ensuite la US 89 vers le nord, sur 53 miles, jusqu'à un croisement ( à 8 miles avant Panguitch ). Prenez à droite, la route 12 vers l'Est.

Traversez le **Red Canyon State Park**. Paysages de roches rouges .... Une première approche du parc de Bryce. Très belle route.

A votre arrivée à Bryce, ne manquez pas le coucher du soleil sur les "Hoodoos".

Nuit à Panguitch dans 2 chambres standards avec petit déjeuner



### ► Lieu / Ville

#### **Bryce Canyon**

Concrétions géologiques vieilles de 60 millions d'années, Bryce Canyon est pour certains le plus beau parc naturel d'Amérique. On peut y découvrir les fameuses Pink Cliffs ou encore les dizaines de formations rocheuses jaunes, ocres, rouges aux formes parfois évocatrices, qui leur valent d'être nommées "cathedral", "alligator" . Nombreux points de vue et sentiers de randonnées. Marches agréables et étonnantes, au milieu des "Hoodoos". Quelques randonnées sont exclusivement réservées aux randonneurs accompagnés d'un ranger ( renseignez vous au visitor

center ). Le parc se situe en altitude, son point culminant étant à 2 778 mètres et le plus bas, au niveau du ruisseau Yellow Creek, à 2 018 mètres d'altitude.



### ► Lieu / Ville

#### **Panguitch**

Situé au nord de Bryce Canyon, voici l'un des points de départ pour découvrir la région! Cette petite ville peuplée de presque 1700 habitants a des allures de repaire de cowboys. La ville se situe à proximité de nombreux sites d'intérêt tels que Bryce Canyon National Park, Grand Staircase Escalante National Monument, Cedar Breaks National Monument et Zion National Park.

## Mardi 08 Aout 2017 de Bryce Canyon à Bryce Canyon



**Balade à cheval incluse : 1h30 de balade** dans le Dixie National Forest et au bord du Water Canyon Amphitheater, le 1er canyon du parc national de Bryce Canyon. Quittez le bord et montez le Bristlecone Pine Ridge avec ses pins vieux de 1500 ans (Un des plus vieux êtres vivants sur le Continent Nord-américain).

Vous pourrez également voir Boat Mesa et Sinking Ship Peak, quelques uns des plus hauts points de Fairyland Amphitheater. Si vous avez peu de temps et que vous voulez avoir de beaux souvenirs, cette balade est faite pour vous ! Cette balade fait environ 6 kms (4.5 miles).

Les balades ne se font pas dans le parc. Seulement jusqu'au bord et le long de celui-ci. Les balades à cheval ne sont pas autorisées à l'intérieur du parc.

### Départ à 8h30

Puis, profitez de la journée pour marcher dans Bryce Canyon.

Randonnées agréables et étonnantes, au milieu des "**Hoodoos**". Certaines sont exclusivement réservées aux visiteurs accompagnés d'un ranger (renseignez-vous au Visitor Center). Nombreux sentiers: vous pouvez faire une balade de 2h ou bien partir pour 5 heures.

Des **sentiers de randonnées pédestres** serpentent à travers le parc, le long du plateau et en bas dans le canyon, parmi les formations rocheuses imposantes en forme de tours.

Ces nombreux sentiers sont fléchés selon les niveaux. Certaines marches d'une demi-journée ou à la journée demandant plus d'entraînement : renseignez-vous au "visitor center". Le site se situe à **2400 mètres d'altitude** et l'arène de pierre est profonde de 300 mètres. Il peut donc y faire très chaud dans la journée, mais aussi très froid dès que le soleil se cache !

Il est tout à fait possible de faire le **tour des points de vue en voiture**, sur une route de crête d'une trentaine de kilomètres. Les treize points d'observation sont facilement accessibles, permettant d'admirer le formidable paysage et de photographier sous toutes les coutures les géants de pierre dont les contours semblent changer avec la lumière. **Ne pas rater le Natural Bridge : Une arche naturelle creusée dans le grès par l'érosion.**

Une des grandes spécialités de Bryce est aussi la visite du canyon à cheval. ( cependant à éviter en été !).

A la belle saison, un service de navettes dessert les principaux amphithéâtres le long du flanc Ouest.

Egalement au programme : rodéo en soirée, spectacles de cow-boys, survol du site, VTT et pistes de ski de fond en hiver en périphérie du parc.

*Activités en option à Bryce Canyon :*

- **Tours guidés en quad** : Découvrez des coins peu fréquentés et admirez des paysages merveilleux de Bryce Canyon. Tours de 30 minutes ou 1 heure. Montez à 1 ou 2 par quad. **Prix allant de 38 euros à 76 euros par personne, selon durée et nombre de personne sur le quad.**
- **Balade à cheval dans Red Canyon et Bryce Canyon** : partez à la découverte des secrets de l'ouest sauvage ! Prévoyez une balade à cheval d'une durée de 1h30 ou 3 heures ou bien 4 heures **Budget excursion allant de 75 à 110 euros selon la durée du tour choisi.** A partir de 7 ans ou 10 ans selon la durée et le niveau de l'excursion.

Ne manquez pas le coucher de soleil sur Bryce !

Nuit à Panguitch dans 2 chambres standards avec petit déjeuner



Profitez du magnifique lever du soleil sur le canyon et départ pour le **Lake Powell**.

Comptez 4 heures de route ( environ 160 miles ).

Route via Kanab , longeant **parc de Vermillon**.

Si vous avez le temps faites un petit détour par **Coral Pink Sands**, un parc d'Etat étonnant et différent. Connu pour ses dunes de sables, vous pourrez faire des balades à pied ou en buggy... Le parc se trouve à une vingtaine de minutes de la route principale.

Nuit dans 2 chambres standards et petit déjeuner



► **Lieu / Ville**

**Lake Powell**

Le Lac Powell ,lac artificiel crée sur le Colorado pour le grand barrage de Glenn Canyon, est un ensemble prodigieux de gorges et de canyons, partageant des eaux d'une pureté lumineuse Antelope canyon, et Rainbow Bridge sont les 2 sites les plus réputés du Lake Powell. Les énormes falaises de grès rouge tombant dans les eaux bleu nuit du Lac Powell offrent des contrastes étonnants.

► **Lieu / Ville**

**Vermilion Cliffs National Monument**

Le site de Vermillon se trouve en Arizona entre Page et Kanab. Site créé pour préserver la plateau de Paria, les falaises de Vermillon, Coyote Buttes, The Wave et le Canyon de Paria. Paysages extraordinaires de roche érodée, de voutes....Paysage féérique mais difficile d'accès ( nombre de visiteurs très limité ). Accès à Coyotte Buttes par la route 89. Le désert de Coyottes Buttes est en fait une partie du desert de falaises de Paria Canyon-Vermilion. Il renferme un joyau naturel d'une esthétique exceptionnelle appelée The Wave : un rocher en forme de vagues façonné par la pluie et le vent. On y accède par une randonnée d'environ 3h00 (aller retour) - 4-5 km environ. Attention : seuls 20 permis par jour sont délivrés par un système de loterie nationale via internet: <https://www.blm.gov/az/paria/obtainpermits.cfm?usearea=CB>



► **Lieu / Ville**

**Page**

Page est une petite ville du nord de l'Arizona, située sur la côte sud du fameux Lac Powell. Point de départ idéal pour visiter le lac, ses canyons et monuments, mais aussi pour découvrir la culture Navajo.



## Jeudi 10 Aout 2017 de Page à Page

Journée à Page.

**A 16h30 : excursion incluse** à Antelope Canyon : départ en 4x4 et découverte du site avec un guide navajo (anglophone ) durée du tour 1h30.

*Suggestions :*

Excursion bateau le matin : excursion " Navajo Tapestry " au départ de la marina. Durée du tour 3heures. Départ à 9h00. Prix par personne : 68 euros pp.

Autres activités à Page.

L'après-midi, vous pouvez envisager de partir pour Marble Canyon ( en direction du Grand Canyon par la US89. Vous passerez le pont puis verrez le Colorado et les "Vermillon rocks". Continuez jusqu'à Lee's Ferry ( départs des rafts ) où vous découvrirez un spectacle grandiose !

Vous pourrez aussi prévoir une petite baignades : quelques petites plages et quelques criques.

Si vous ne louez pas de bateau, sachez qu'il est possible de louer des jet-ski.

Il est possible de louer des " mountain bike", de prévoir une excursion pêche sur le lac avec un guide, excursion en Hummer, visite gratuite du barrage de Glen Canyon, visite du Village Heritage Center.

Il est également possible de louer des kayak de mer pour une journée ou des excursions de plusieurs jours.



### ► Lieu / Ville

#### **Antelope Canyon**

Situé dans une réserve indienne, Antelope Canyon a été façonné par les pluies au fil du temps. Lorsque la chaleur devenait insoutenable, les indiens avaient pour habitude de s'y réfugier avec leurs troupeaux. Quand le soleil est au Zénith, la lumière qui pénètre dans le canyon offre un festival de couleurs saisissant. Pensez à vous protéger les yeux car la lumière y est d'une intensité extrême et pour prendre de belles photos, un filtre UV est indispensable.

## Vendredi 11 Aout 2017 de Lake Powell à Grand Canyon (South Rim)



Départ de Page .

Empruntez la route 89 jusqu'à Cameron, puis la 64 qui longe le Grand Canyon.

Comptez environ 4 heures de route.

Tout près de Page (à l'ouest), ne manquez pas de faire un arrêt à **Horse Shoe Bent** : vue extraordinaire sur le Colorado. Du parking, comptez une petite marche de 500m jusqu'au point de vue.


En route pour le Grand Canyon South Rim. Cette route panoramique vous enchantera par ses paysages étonnants. Vous pourrez également découvrir le Wupatki National Monument.

Arrivée à l'entrée du Grand Canyon.

Début de la découverte du magnifique site du Grand Canyon avec de nombreux points de vue !

Le soir, admirez le coucher du soleil sur ce canyon mythique.

Nuit dans une seule chambre pouvant accueillir 4 personnes (2 queen beds) en logement seul



► **Lieu / Ville**

**Grand Canyon (South Rim)**

Classé parmi les sept merveilles naturelles du Monde, le Grand Canyon vaut à lui seul le voyage. La rive sud (South Rim) du Grand Canyon plus accessible offre d'extraordinaires points de vue (Yavapai Point, Grandview point), particulièrement au lever et au coucher du soleil. Prévoyez vos marches et randonnées le matin de bonne heure. (rendez-vous au visitor center la veille dès votre arrivée sur le site : vous pourrez vous procurer tous les documents nécessaires et avoir de nombreux renseignements par les rangers du parc). Par ailleurs son altitude

moyenne s'élève à 2 072 mètres. Accès par Tusayan ou Cameron.

► **Lieu / Ville**

**Tusayan (entrée sud du Grand Canyon)**

Tusayan se trouve à seulement 7 miles (10 minutes) au Sud du village du Grand Canyon . C'est une petite ville avec quelques restaurants, stations essence, drogueries et motels. Les hôtels y sont confortables et souvent meilleur marché que dans les lodges du Grand Canyon Village. C'est un endroit charmant où vous pouvez rester lors de votre visite du Grand Canyon. L'aéroport de Tusayan héberge des compagnies offrant des survols en hélicoptère et en avion qui vous font découvrir le Grand Canyon.

**Survol en hélicoptère inclus de Grand Canyon Nord : Survol prévu à 9h05**

Partez du Grand Canyon Airport à Tusayan, en Arizona, pour un vol en hélicoptère exaltant d'une durée de 25 à 30 minutes. Le circuit sur le North Canyon vous permet de survoler la Kaibab National Forest et la partie la plus profonde et la plus large du Grand Canyon. C'est la partie du Grand Canyon où la géographie est la plus variée : la largeur du canyon y est de pratiquement 18 km et sa profondeur d'1,5 km. L'appareil effectuera un demi-tour, de sorte que les passagers assis de chaque côté de l'avion aient les mêmes opportunités de prendre de splendides photos. Profitez d'une vue à couper le souffle à travers les grandes vitres, tandis que vous survolez le légendaire fleuve Colorado en direction de la rive Nord (North Rim) du Canyon. Pendant le retour, à travers Dragon Corridor, vous pourrez voir Tower of Ra et Vishnu Schist avant d'atterrir à l'héliport.

**Présentez-vous au terminal 30 minutes avant le départ pour l'enregistrement.**

Départ de Grand Canyon dans la matinée.

Vous pouvez faire un petit crochet par Flagstaff pour découvrir cette petite ville sympathique, dont la petite gare voit passer les plus longs convois de trains des Etats Unis.

Puis route en suivant la Highway 40, via **Kingman**.

Comptez 4 heures de route.

Arrivée à **Lake Havasu City** en fin de journée.

Le lac Havasu est prisé par les visiteurs en quête de chaleur désertique et qui aiment pratiquer les activités nautiques. Au sud de celui-ci, se trouve la ville de Lake Havasu City. Fondée en 1958, la ville est surtout connue grâce au célèbre London Bridge



### ► Lieu / Ville

#### **Lake Havasu**

La vie de Lake Havasu tourne autour des eaux chatoyantes du lac du même nom, formé en 1938 lors de la construction du barrage Parker. Celui-ci doit sans doute une grande part de sa célébrité au vieux pont de Londres qui le domine. En effet il s'agit du pont de Londres, acheté aux enchères à la capitale britannique en 1968, par le père fondateur de la région, Robert McCullough, pour la somme de 2 460 000 dollars. Le lac Havasu est un grand réservoir sur le fleuve du Colorado en Arizona. La ville offre un vaste choix de loisirs aux familles, aux couples et aux voyageurs solitaires. Jouez au golf sur des parcours de championnat, bronchez sur les plages du lac Havasu ou partez à pied ou en vélo à la découverte des parcs avoisinants. Le lac est parsemé de péniches disponibles à la location, de même que des pédalos, kayaks, jet skis et autres équipements de sports nautiques. Comme la plupart des villes touristiques, Lake Havasu est très animée et regorge d'hôtels, de restaurants et de magasins.

Départ par la route à destination de Los Angeles

Vous pouvez envisager de passer par Joshua Tree National Park.

Suivre dans ce cas, la route 62 au nord du parc via Twentynine Palms.

Visite du parc que vous traversez du nord au sud où vous rejoindrez la route 10 en direction de Palm Springs.

Arrivée à Los Angeles en début de soirée.

LOGEMENT LIBRE A SANTA MONICA



### ► Lieu / Ville

#### **Joshua Tree National Park**

Le parc de Joshua Tree se situe au Sud de la Californie, à 50km de Palm Springs. Il s'étend sur plus de 3000 km<sup>2</sup> de désert en haute altitude avec des formes géologiques bizarres et un environnement écologique exceptionnel. Il abrite deux déserts, celui de Mojave et celui du Colorado. Son nom est dû à l'arbre de forme étrange Joshua Tree qui pousse dans la région. Le parc attire les nombreux amateurs de varape. En effet, on trouve des rochers gigantesques de granite rude avec de nombreux trous et fissures permettant de faire des escalades intéressantes.

**Lundi 14 Aout 2017 de Los Angeles à Los Angeles**

Journée détente à Santa Monica

## Lundi 14 Aout 2017 de Los Angeles à Los Angeles

Journée détente à Santa Monica

Concernant les plages de Los Angeles :

- **Malibu** : la plupart des maisons en bord de plage sont sur pilotis sur une minuscule bande de sable, coincées entre mer et autoroute.

Ne fantasmez donc pas trop sur Malibu qui s'avère plutôt décevant. Trafic intense sur la route côtière et nombreuses zones privées .

L'endroit le plus branché de Malibu est Carbon Beach, la plage la plus chère des États-Unis, prisée par tous les milliardaires.

Pour les amateurs de surf, le Malibu Lagoon est un spot mondialement connu.

- **Santa Monica** : prolongement naturel de Venice vers le nord, Santa Monica est un quartier beaucoup plus résidentiel. C'est également une des plages les plus proches du centre, dont les voies d'accès connaissent en été d'importants embouteillages... Choisissez donc le bon moment pour vous y rendre, si vous êtes en voiture. L'ambiance sur la plage de Santa Monica est beaucoup plus rangée et familiale que celle de Venice

- **Hermosa Beach** : une petite station balnéaire entre Venice et San Pedro. La plage y est belle et l'ambiance moins "m'as-tu-vu" qu'à Venice ou Santa Monica. Agréable "front walk".

- **Venice** : un petit train permet de relier la fête foraine située sur le ponton aux plages et à la grande piscine d'eau de mer couverte.

Le front de mer est aujourd'hui le lieu de rendez-vous des artistes et des marginaux. c'est aussi un lieu réputé pour la grande parade des corps sculptés, tatoués, huilés. En marge de cela, il demeure toujours un petit fond populaire et les piers (les jetées) sont pris d'assaut le dimanche par les pêcheurs qui viennent y pique-niquer.

LOGEMENT LIBRE A SANTA MONICA

## Mardi 15 Aout 2017 de Los Angeles à Los Angeles

Journée détente à Santa Monica

LOGEMENT LIBRE A SANTA MONICA

## Mercredi 16 Aout 2017 de Los Angeles à Los Angeles

Changement d'hôtel pour un hôtel à côté d'Universal

A visiter :

Les studios de cinéma : Beaucoup de studios célèbres de production de cinéma et de télévision sont situés à Los Angeles, particulièrement autour de Hollywood et Burbank. Quelques-uns des studios de cinéma et de télévision offrent des tours publics. C'est une bonne manière de prendre une vue de "derrière les coulisses" à la magie du cinéma. Warner Brothers, Paramount et Universal (comme partie de leur parc à thème) aussi bien que les réseaux de télévision NBC et CBS offrent tous des visites. Les prix d'admission sont variables.

Griffith Park : avec son planétarium est situé en bordure de Hollywood. Il contient des équipements de récréation, des zones naturelles et des attractions de famille diverses. Vous pouvez faire des tours à dos de poney, des randonnées en nature ou des parcours scéniques en voiture par le parc. Depuis Griffith Park on a une superbe vue du célèbre signe de Hollywood! Le planétarium et l'observatoire offrent des expositions scientifiques et des démonstrations diverses pendant le jour et sont un endroit populaire pour l'observation des feux de la ville de Los Angeles la nuit.

#### Sunset Boulevard

Cette longue rue sinueuse de la ville est à parcourir en voiture tôt le matin ou tard le soir afin d'éviter les embouteillages. Elle part du downtown pour traverser Beverly Hills, les quartiers riches de la ville et terminer à Santa Monica.

#### Olvera Street

Située au plein cœur du Downtown, Olvera Street est la plus vieille rue de Los Angeles. ( rue pavée )

Longue d'une centaine de mètres, elle permet de plonger dans toute l'histoire de la ville et de visiter quelques commerces hispaniques typiques


Nuit dans 2 chambres standards et logement seul



#### ► Lieu / Ville

##### **Beverly Hills**

Cette petite ville située dans le comté de Los Angeles, Californie, est surtout connue pour être la résidence de nombreux professionnels du cinéma. Les amérindiens Tongva occupaient ce site, qu'ils considéraient sacré, jusqu'à l'arrivée des européens. C'est le dirigeant d'une grande firme qui donna son nom à la ville. Il fit également travailler un paysagiste pour dessiner cette ville. Dès 1919, des acteurs de cinéma commencèrent à y faire construire leur résidence.



#### ► Lieu / Ville

##### **Hollywood**

Quartier de Los Angeles, Hollywood est la capitale du cinéma: les plus grands studios y ont élu domicile, et de grandes stars y habitent aujourd'hui. Le quartier s'articule autour de Hollywood Boulevard qui abrite entre autre le Chinese Theater et le Kodak Theater où sont remis chaque année les Oscars. Le "Walk of Fame", célèbre trottoir du quartier d'Hollywood, présente plus de 2000 étoiles incrustées en l'honneur des célébrités du cinéma. Vous pourrez visiter les studios Paramount ou Universal.



#### ► Lieu / Ville

##### **Santa Monica**

Santa Monica est une ville côtière de Los Angeles, bordée à l'ouest par la baie de Santa Monica. Cette "ville - piétonne" séduit de nombreux touristes en quête de détente grâce à ses plages dorées, ses grandes allées piétonnes, ses commerces et restaurants.... A ne pas manquer, son hippodrome, sa salle de bal qui fût la plus grande des USA, ses musées, le théâtre de Mayfair qui est le plus ancien de la ville

## Jeudi 17 Aout 2017 de Los Angeles à Los Angeles

### **Journée à Universal Studios. Entrées journées incluses.**

Préparez-vous à découvrir le plus grand parc d'attractions et studio de cinéma en activité!

Découvrez les coulisses des films et passez une journée pleine de divertissement dans le seul parc d'attractions situé au cœur d'un véritable studio de cinéma en activité : tours des plateaux extérieurs, spectacles et attractions thématiques sensationnels, des boutiques et restaurants de Los Angeles à Citywalk. Universal Studios Hollywood est une expérience exceptionnelle qui saura divertir toute la famille.

Découvrez l'envers des décors du studio de cinéma le plus prisé d'Hollywood

Découvrez Fast & Furious – Supercharged, le tout nouveau grand final du Studio Tour le plus célèbre du monde !

Explorez les lieux de tournage des légendaires productions hollywoodiennes grâce au célèbre Studio Tour  
Retrouvez-vous face à face avec King Kong 360 3-D, une attraction créée par Peter Jackson. Il s'agit de l'expérience 3-D la plus grande et la plus intense au monde

Assistez aux interviews des plus grandes célébrités en chair et en os. EXTRA, une émission phare dans le domaine de l'info et du divertissement, est tournée à Universal Studios Hollywood!

Nuit dans 2 chambres standards et logement seul



### ► **Excursions**

#### **Universal Studios ( entrée journée )**

Universal Studios Hollywood est le seul studio de cinéma au monde qui soit encore en fonctionnement, en même temps qu'un authentique parc d'attractions. Ce lieu très populaire le week-end pour les angeleños est absolument incontournable pour tout visiteur. Du mondialement connu Studio Tour, aux animations en 3D, en passant par les attractions pour toute la famille, la magie du cinéma devient réalité pour tous ceux qui visitent le parc. Le top des attractions incontournables : - Moi, Moche et Méchant (DESPICABLE ME / MINION MAYHEM) - Transformers™: The

Ride – 3D - Jurassic Park® - The Ride - Revenge Of The Mummy - The Ride - Studio Tour - Halloween Horror Nights® - Waterworld® - Special Effect Stage NOUVEAUTES 2016 : The Simpson Ride™ En 2016, "Springfield" capturera l'esprit de la ville d'origine de la famille préférée des américains, les Simpsons. La zone entourant l'attraction sera ponctuée de lieux iconiques de la série d'animation qui fait fureur depuis plus de 25 ans. Depuis les légendaires restaurants comme Krusty Burger et Luigi's, jusqu'aux célèbres bars comme Moe's Tavern et Duff's Brewery, en passant par le glacier Phineas Q. Butterfat's 5600 Flavors Ice Cream Parlor, les visiteurs auront l'impression d'avoir traversé leur télévision et d'avoir atterri dans la très haute en couleurs ville de Springfield. Fast & Furious - Supercharged L'iconique attraction "Studio Tour" se dotera d'un nouveau final spectaculaire lors de l'ouverture des portes, à l'été 2015 de "Fast & Furious – Supercharged". Inspiré de la série de films d'action "Fast & Furious", "Supercharged" entraîne les visiteurs à bord d'un wagon à suspension hydrolique et les catapulte dans le monde à risques des bolides. Hébergé dans un bâtiment de 15 240 m2, "Supercharged" raconte une histoire originale de "Fast & Furious", à l'aide d'effets spéciaux hyper-réalistes qui plongent les visiteurs dans l'univers chargé d'adrénaline de ce film. Des images utilisant la technologie 3D HD seront projetées sur l'écran 360° le plus cher et le plus grand du monde, encerclant véritablement les passagers de l'attraction, grâce à ses plus de 120 mètres de long.

Vendredi 18 Aout 2017 de Los Angeles à Los Angeles

Restitution de votre véhicule de location à l'aéroport de Los Angeles à 15h00

Fin de votre séjour sur l'Ouest Américain avec de jolis souvenirs !

Vol retour réservé par vos soins.

## QUELQUES HEBERGEMENTS :



### ► Hébergement

#### **Stagecoach Hotel and Casino**


Cet hébergement situé juste au nord de la Death Valley permet de découvrir le site au petit matin avant les chaleurs. Chambres fonctionnelles, avec cafetière-théière, TV satellite. Piscine extérieure agréable en soirée. Parking gratuit.



### ► Hébergement

#### **Majestic View Lodge**

Située à l'entrée Sud du parc national de Zion, la structure dispose d'un restaurant, d'un salon, d'une micro-brasserie et d'un magasin de souvenir et d'artisanat. Les chambres sont meublées dans un style rustique en bois. Elles disposent toutes d'un balcon privé permettant d'admirer la vue désertique de la région.



### ► Hébergement

#### **Days Inn Panguitch**

Cet hôtel 2\* est situé dans le centre-sud de l'Utah, à quelques minutes du parc Bryce Canyon. C'est l'endroit idéal pour une halte vers les parcs nationaux à couper le souffle d'Arches ou de Capitol Reef. L'hôtel bénéficie d'un bain à remous intérieur, d'une piscine extérieure ouverte en saison et d'un accès wi-fi gratuit. Il sert un petit-déjeuner continental gratuit chaque matin. Chacune de ses 40 chambres est équipée de tout le confort nécessaire avec une salle de bains privative, une télévision, un coin cuisine...