



Voyage Usa Ouest / août 2017

Mon agent Route des Voyages

Julie Nguyen

julie@route-voyages.com

La Route des Voyages

Agence de Toulouse

05 62 27 00 68

9 rue St Antoine du T

31000 Toulouse



Les grands moments de votre voyage

- * LA BALADE DANS ANTELOPE CANYON
- * LE LEVER DE SOLEIL SUR MONUMENT VALLEY DEPUIS VOTRE CHAMBRE
- * LA JOURNEE FUN AU PARC UNIVERSAL STUDIO
- * LES PLAGES ET ELEPHANTS DE MER DU PACIFIQUE

Détail du voyage Usa Ouest / août 2017

Nombre de passagers : 5

Prix par personne : 3400.00 €

Date de départ : Mercredi 09 Aout 2017

Date de retour : Samedi 26 Aout 2017

Durée : 18 jours

Date du devis: Vendredi 03 Février 2017

Mercredi 09 Aout 2017 de Paris Charles de Gaulle à Las Vegas

Vol international avec Delta Airlines :

Départ de Paris CDG à 10h30, arrivée à Minneapolis à 12h26

Départ de Minneapolis à 14h55, arrivée à Las Vegas à 16h15.

Prise en charge de votre véhicule de location à l'aéroport de Las Vegas et installation à votre hôtel pour votre première nuit sur le sol américain !



► Lieu / Ville

Las Vegas

Bienvenue dans la capitale mondiale du jeu !! A Las Vegas, la ville sans horloge, la cité qui ne dort jamais, tout est conçu pour que le visiteur perde la notion du temps et plonge dans un univers irréel de paillettes et de strass. Ville faite de démesure, bijou scintillant planté dans le désert, il n'y a pas de mots pour décrire Las Vegas. A Las Vegas, vous ne pouvez qu'être surpris, bousculés, chavirés dans l'urgence des lumières, du jeu et des attractions ! Pour les plus téméraires : dévaliez les montagnes russes du New-York New York, serpentant à travers

Manhattan, Greenwich Village et Soho. L'Europe vous manque ? Alors Cap sur le Venetian, sa place St Marc, son palais des doges, son grand canal et ses gondoles. Ne manquez pas les nombreux spectacles gratuits proposés par de nombreux hôtels-casinos comme le Mirage, le Treasure Island... Découvrez cette ville magique et étonnante : des hôtels immenses et plus originaux les uns que les autres. Beaucoup de spectacles !



► Hébergement

Hôtel*** sur le strip

L'hôtel possède un centre de bien-être, un centre de remise en forme et une piscine extérieure en saison. L'accès gratuit à Internet Wi-Fi est disponible dans les espaces communs. Les chambres offrent une vue sur la ville, sur la montagne ou sur la piscine. Les 1600 chambres de l'établissement sont climatisées. Resort Fees (obligatoires à partir du 01/01/2016) : 25\$ par chambre / nuit. Inclus : Wi-Fi internet dans la chambre, piscine, appels locaux gratuits, parking et parking-valet gratuits, 2 bouteilles d'eau dans la chambre, 1 offre un verre de vin (ou

bière) acheté/un offert au Biscayne® Bar/Lounge de 17h à 19h et un accès au centre de fitness. Et aussi : réduction sur les shows : 2 pour 1 tickets Preferred ou VIP pour The New Illusions et 2-pour-1 billets pour Laugh Factory (sauf vendredi-samedit) avec 30% de réduction sur les billets VIP, \$20 de réduction sur les billets Preferred et \$10 de réduction sur l'entrée "General Admission" pour Raiding the Rock Vault Attention : la piscine de cet hôtel ferme en saison hivernale (à partir de fin octobre/début novembre)

Jeudi 10 Aout 2017 de Las Vegas à Las Vegas



Séjour détente et loisir à las Vegas.

- Profitez de cette matinée pour vous reposer et vous prélasser au bord de la piscine de votre hôtel.
- Vous pouvez envisager une journée au bord du **Lake Mead**, où des zones de **baignades** sont aménagées et où vous pourrez louer un **hors-bord ou des jet skis**. Lake Mead se trouve à environ à une heure à l'est du Las Vegas Strip. Pour ceux qui n'apprécient guère les grandes vitesses et les sports aquatiques, il suffit de louer le « **Family Fun Boat** ». Apportez un pique-nique, relaxez ! Depuis la marina de Lake Mead, vous pouvez aller un peu plus loin avec votre bateau ou votre jet ski et jeter un coup d'œil au **barrage Hoover** qui est tout proche. Pour visiter le barrage (tours proposés sur place) rendez vous au "visitor center".
- Vous pouvez aussi prévoir une **journée shopping** : nombreux magasins dans les Mall des hôtels, ou autres " outlets" au Nord ou au Sud de Las Vegas, par exemple.
- Tout au long de la journée, les attractions des hôtels sont ouvertes. Et de nombreux spectacles gratuits ont lieu en fin de journée (demandez le programme à l'office du tourisme).

Spectacles en option : les prix des spectacles varient en fonction du spectacle et de la catégorie de place : compter 70 euros environ en catégorie 3 et jusqu'à 250 euros en catégorie 1. En général, nous suggérons fortement des places catégorie 1 ou 2 : afin d'être sur d'être bien placés et de profiter pleinement d'un spectacle unique !

Quelques exemples de spectacles, sélection famille :

- "O" AU BELLAGIO,
- KA AU MGM GRAND
- THE BEATLES LOVE AU MIRAGEI.
- ZARKANA AU ARIA RESORT & CASINO

► Hébergement

Hôtel*** sur le strip

Vendredi 11 Aout 2017 de Las Vegas à Bryce Canyon



Départ de Las Vegas pour Bryce de bonne heure le matin.(5h30 de route + 1 H si passage par la Vallée de Feu).

Vous passez par la Vallée de feu, Mesquite et Saint George avant d'arrivée à Zion. (4h de route). Comptez 3 heures de route de Las Vegas à Zion National Park sans passer par la Vallée de Feu.

Au départ de Las Vegas, suivez l'Interstate 15 jusqu'à St George et Hurricane (130 miles environ). Prenez ensuite la route 9 via Hurricane et La Verkin. La route 9 traverse Zion National Park.

A l'entrée de Zion, pensez à vous munir du **National Park Pass** (à payer sur place: 80usd par véhicule).

Arrêt à Zion : balade et déjeuner. Découverte du site de La vallée de Mukuntuweap, nom indien de Zion National Park.

Attention : les sentiers de randonnées longent la rivière. Certains passages nécessitent de marcher dans la rivière. (location de chaussures adaptées possible sur place).

Continuation vers Bryce Canyon comptez 2h30 de route .

Prendre la route 9 jusqu'à Mount Carmel JCT. Empruntez ensuite la US 89 vers le nord, sur 53 miles, jusqu'à un croisement (à 8 miles avant Panguitch). Prenez à droite, la route 12 vers l'Est.

Arrivée à Bryce Canyon en fin de journée.

1 CHAMBRE FAMILIALE (2 lits queen + lit d'appoint)



► **Lieu / Ville**

Zion

La Vallée de Mukuntuweap, nom indien de Zion National Park, a été habitée par plusieurs ethnies indiennes. Cette gorge le long de la Virgin River North Fork peut être visitée par une route panoramique, la Zion Canyon Scenic Drive, qui longe quelques unes des montagnes les plus spectaculaires et qui plonge ensuite au fond vers le temple de Sinawava.



► **Lieu / Ville**

Valley of Fire State Park

Ce parc d'État se situe sur le route 169, près de Overton et de Lake Mead North, à 55 miles environ au Nord de Las Vegas. Ancien site Anasazi. La roche prend ici toutes les nuances imaginables de rouge et de brun. La Vallée de Feu merite vraiment son nom au lever et au coucher du soleil.



► Hébergement

Bryce Canyon Lodge

Il s'agit du seul Logde situé dans le parc de Bryce Canyon, offrant un environnement calme en pleine nature. La structure typique en bois offre 2 types de logements : soit en hôtel, soit en chalets (western cabine). La décoration y est simple, voire rustique, on n'y trouve pas de télé, c'est l'idéal pour déconnecter et profiter pleinement du parc ! Restaurants sur place

Samedi 12 Aout 2017 de Bryce Canyon à Bryce Canyon

petit déjeuner inclus

Profitez de la journée pour marcher dans Bryce Canyon.

Randonnées agréables et étonnantes, au milieu des "**Hoodoos**". Certaines sont exclusivement réservées aux visiteurs accompagnés d'un ranger (renseignez-vous au Visitor Center). Nombreux sentiers: vous pouvez faire une balade de 2h ou bien partir pour 5 heures.

Des **sentiers de randonnées pédestres** serpentent à travers le parc, le long du plateau et en bas dans le canyon, parmi les formations rocheuses imposantes en forme de tours.

Ces nombreux sentiers sont fléchés selon les niveaux. Certaines marches d'une demi-journée ou à la journée demandant plus d'entraînement : renseignez-vous au "visitor center". Le site se situe à **2400 mètres d'altitude** et l'arène de pierre est profonde de 300 mètres. Il peut donc y faire très chaud dans la journée, mais aussi très froid dès que le soleil se cache !

Il est tout à fait possible de faire le **tour des points de vue en voiture**, sur une route de crête d'une trentaine de kilomètres. Les treize points d'observation sont facilement accessibles, permettant d'admirer le formidable paysage et de photographier sous toutes les coutures les géants de pierre dont les contours semblent changer avec la lumière. **Ne pas rater le Natural Bridge : Une arche naturelle creusée dans le grès par l'érosion.**

Une des grandes spécialités de Bryce est aussi la visite du canyon à cheval.

A la belle saison, un service de navettes dessert les principaux amphithéâtres le long du flanc Ouest.

Egalement au programme : rodéo en soirée, spectacles de cow-boys, survol du site, VTT et pistes de ski de fond en hiver en périphérie du parc.

Activités en option à Bryce Canyon :

- **Tours guidés en quad** : Découvrez des coins peu fréquentés et admirez des paysages merveilleux de Bryce Canyon. Tours de 30 minutes ou 1 heure. Montez à 1 ou 2 par quad. **Prix allant de 38 euros à 76 euros par personne, selon durée et nombre de personne sur le quad.**
- **Balade à cheval dans Red Canyon et Bryce Canyon** : partez à la découverte des secrets de l'ouest sauvage ! Prévoyez une balade à cheval d'une durée de 1h30 ou 3 heures ou bien 4 heures **Budget excursion allant de 75 à 110 euros selon la durée du tour choisi.** A partir de 7 ans ou 10 ans selon la durée et le niveau de l'excursion.

Ne manquez pas le coucher de soleil sur Bryce !

1 CHAMBRE FAMILIALE (2 lits queen + lit d'appoint)



► Lieu / Ville

Bryce Canyon

Concrétions géologiques vieilles de 60 millions d'années, Bryce Canyon est pour certains le plus beau parc naturel d'Amérique. On peut y découvrir les fameuses Pink Cliffs ou encore les dizaines de formations rocheuses jaunes, ocres, rouges aux formes parfois évocatrices, qui leur valent d'être nommées "cathedral", "alligator". Nombreux points de vue et sentiers de randonnées. Marches agréables et étonnantes, au milieu des "Hoodoos". Quelques randonnées sont exclusivement réservées aux randonneurs accompagnés d'un ranger (renseignez vous au visitor

center). Le parc se situe en altitude, son point culminant étant à 2 778 mètres et le plus bas, au niveau du ruisseau Yellow Creek, à 2 018 mètres d'altitude.

► Hébergement

Bryce Canyon Lodge

Dimanche 13 Aout 2017 de Bryce Canyon à Lake Powell



petit déjeuner inclus

Profitez du magnifique lever du soleil sur le canyon et départ pour le **Lake Powell**.

Comptez 4 heures de route (environ 160 miles).

Route via Kanab , longeant **parc de Vermillon**.

Si vous avez le temps faites un petit détour par **Coral Pink Sands**, un parc d'Etat étonnant et différent. Connu pour ses dunes de sables, vous pourrez faire des balades à pied ou en buggy... Le parc se trouve à une

vingtaine de minutes de la route principale.

Arrivée en fin de journée au Lac Powell, admirez le coucher du soleil autour d'un apéritif à la terrasse de votre hôtel faisant face au lac.

CHAMBRES VUE LAC



► Lieu / Ville

Page

Page est une petite ville du nord de l'Arizona, située sur la côte sud du fameux Lac Powell. Point de départ idéal pour visiter le lac, ses canyons et monuments, mais aussi pour découvrir la culture Navajo.



► Lieu / Ville

Lake Powell

Le Lac Powell ,lac artificiel crée sur le Colorado pour le grand barrage de Glenn Canyon, est un ensemble prodigieux de gorges et de canyons, partageant des eaux d'une pureté lumineuse Antelope canyon, et Rainbow Bridge sont les 2 sites les plus réputés du Lake Powell. Les énormes falaises de grès rouge tombant dans les eaux bleu nuit du Lac Powell offrent des contrastes étonnants.

► Lieu / Ville

Vermilion Cliffs National Monument

Le site de Vermillon se trouve en Arizona entre Page et Kanab. Site créé pour préserver la plateau de Paria, les falaises de Vermilion, Coyote Buttes, The Wave et le Canyon de Paria. Paysages extraordinaires de roche érodée, de voutes....Paysage féérique mais difficile d'accès (nombre de visiteurs très limité). Accès à Coyotte Buttes par la route 89. Le désert de Coyottes Buttes est en fait une partie du desert de falaises de Paria Canyon-Vermilion. Il renferme un joyau naturel d'une esthétique exceptionnelle appelée The Wave : un rocher en forme de vagues façonné par la pluie et le vent. On y accède par une randonnée d'environ 3h00 (aller retour) - 4-5 km environ. Attention : seuls 20 permis par jour sont délivrés par un système de loterie nationale via internet: <https://www.blm.gov/az/paria/obtainpermits.cfm?usearea=CB>



► Hébergement

Lake Powell Resort

Hôtel 3* agréable, situé à 6 miles de Page, sur les bord du Lac Powell, au coeur de La Marina. Ce lodge offre 350 chambres (certaines avec vue sur le lac). Nombreuses activités: tours, dîners croisières, excursions bateaux... 2 piscines, bain à remous et fitness center. Chambres avec sèche cheveux et cafetière.

Lundi 14 Aout 2017 de Lake Powell à Monument Valley

Le matin : **départ tôt pour un tour en 4x4 à Antelope Canyon avec un guide navajo** . préparez vos appareils photos ! L'idéal est de s'inscrire sur le premier tour du matin pour éviter de crsoyer trop de monde dans le canyon....

Il est fortement recommandé de réserver de France pour cette excursion pendant les mois de juillet et Août.

Départ pour **Monument Valley**.

En route, vous pouvez également prévoir un arrêt au Navajo National Monument, situé à 20 miles de Monument. Ce site abrite des vestiges de la grande époque des Indiens Anasazis. Visites des sites Betatakin et de Keet Seel.

Arrivée en fin d'après-midi à Monument Valley : découverte du site, le décor de film le plus célèbre des Etats Unis, reste un spectacle les plus étonnants, par ses monolithes de pierres rouge hauts de 600m, qui se dressent au milieu du désert.

La visite de la réserve Navajo Monument Valley peut se faire avec votre voiture de location (durée 2 heures environ / attention : état de la piste aléatoire. Mieux vaut prévoir un véhicule réhaussé ! vous n'êtes pas couverts par vos assurances) ou bien en 4x4 avec les indiens (3 heures environ, visite de partie de la réserve on accessible en voiture individuelle au départ du View ou du Goulding's lodge).

Nuit à l'hôtel The View du parc national



► Lieu / Ville

Monument Valley

Découverte de Monument Valley, le décor de film le plus célèbre des Etats Unis, reste un spectacle des plus étonnants, par ses monolithes de pierres rouge hauts de 600m, qui se dressent au milieu du désert. Visitez la réserve de bonne heure, avant les heures d'affluence. La visite peut se faire avec votre voiture de location (durée 2 heures environ) ou bien en 4x4 avec les indiens (3 heures environ, visite de partie de la réserve non accessible en voiture individuelle).



► Hébergement

The View Hotel

Seul hôtel situé dans la parc national. Vue spectaculaire et merveilleux lever et coucher de soleil. 90 chambres avec balcon privé et vue sur le site, et sont équipées de TV câblée, air conditionné, réfrigérateur, micro-ondes.

Mardi 15 Aout 2017 de Monument Valley à Grand Canyon (South Rim)



La matin, tôt, découvrez Monument Valley au lever du soleil

Départ de Monument Valley en direction de Grand Canyon Sud via **Kayenta**. (à 20 miles de la réserve).

Attention : la réserve navajo a une heure d'avance sur le reste de l'Etat d'Arizona.

Suivez la route 160 jusqu'à Cameron, via Tuba City. (de Kayenta à Cameron : 107 miles environ).

A Cameron, bifurquez à droite en suivant la route 64 qui longe le canyon et vous mène à Canyon Village. (57 miles).

Sur cette route, vous effectuerez de nombreux arrêts pour découvrir les nombreux points de vue.

Passage au Visitor Center pour planifier les balades du lendemain matin.

Première découverte du site.

Puis départ pour Tusayan où vous passerez la nuit (6 miles).



► Lieu / Ville

Monument Valley

Découverte de Monument Valley, le décor de film le plus célèbre des Etats Unis, reste un spectacle des plus étonnants, par ses monolithes de pierres rouge hauts de 600m, qui se dressent au milieu du désert. Visitez la réserve de bonne heure, avant les heures d'affluence. La visite peut se faire avec votre voiture de location (durée 2 heures environ) ou bien en 4x4 avec les indiens (3 heures environ, visite de partie de la réserve non accessible en voiture individuelle).

► Lieu / Ville

Tusayan (entrée sud du Grand Canyon)

Tusayan se trouve à seulement 7 miles (10 minutes) au Sud du village du Grand Canyon . C'est une petite ville avec quelques restaurants, stations essence, drogueries et motels. Les hôtels y sont confortables et souvent meilleur marché que dans les lodges du Grand Canyon Village. C'est un endroit charmant où vous pouvez rester lors de votre visite du Grand Canyon. L'aéroport de Tusayan héberge des compagnies offrant des survols en hélicoptère et en avion qui vous font découvrir le Grand Canyon.



► Lieu / Ville

Grand Canyon (South Rim)

Classé parmi les sept merveilles naturelles du Monde, le Grand Canyon vaut à lui seul le voyage. La rive sud (South Rim) du Grand Canyon plus accessible offre d'extraordinaires points de vue (Yavapai Point, Grandview point), particulièrement au lever et au coucher du soleil. Prévoyez vos marches et randonnées le matin de bonne heure. (rendez-vous au visitor center la veille dès votre arrivée sur le site : vous pourrez vous procurer tous les documents nécessaires et avoir de nombreux renseignements par les rangers du parc). Par ailleurs son altitude

moyenne s'élève à 2 072 mètres. Accès par Tusayan ou Cameron.



► Hébergement

Canyon Plaza Resort

A quelques minutes de l'entrée du parc, cet hôtel plusieurs fois récompensé offre chambres spacieuses et suites pour profiter confortablement de ce site naturel d'exception. Ses chambres disposent en étage d'un balcon, en rez-de-chaussée d'une petite terrasse. Ses suites ont micro-ondes et réfrigérateur. Restaurant et boutique. Piscine extérieure. Travaux de novembre 2016 au 31 mars 2017 : les travaux seront effectués de jour et tout est mis en place pour gêner le moins possibles les clients.

Mercredi 16 Aout 2017 de Grand Canyon (South Rim) à Lake Havasu

Visite des points de vue du Grand Canyon ou survol en hélico le matin pour profiter d'une vue dégagée (en option)

Départ de Grand Canyon. Vous pouvez faire un petit crochet par Flagstaff pour découvrir cette petite ville sympathique, dont la petite gare voit passer les plus longs convois de trains des Etats Unis.

Puis route en suivant la Highway 40, via **Kingman**. et une petite portion de la **route 66** !

Comptez 4 heures de route.

Arrivée à **Lake Havasu City** en fin de journée.

Le lac Havasu est prisé par les visiteurs en quête de chaleur désertique et qui aiment pratiquer les activités nautiques. Au sud de celui-ci, se trouve la ville de Lake Havasu City. Fondée en 1958, la ville est surtout connue grâce au célèbre London Bridge

Nuit étape, plus agréable que Kingman ou The needles...

Logement à Lake Havasu.



► Lieu / Ville

Lake Havasu

La vie de Lake Havasu tourne autour des eaux chatoyantes du lac du même nom, formé en 1938 lors de la construction du barrage Parker. Celui-ci doit sans doute une grande part de sa célébrité au vieux pont de Londres qui le domine. En effet il s'agit du pont de Londres, acheté aux enchères à la capitale britannique en 1968, par le père fondateur de la région, Robert McCullough, pour la somme de 2 460 000 dollars. Le lac Havasu est un grand réservoir sur le fleuve du Colorado en Arizona. La ville offre un vaste choix de loisirs aux familles, aux couples et aux voyageurs solitaires. Jouez au golf sur des parcours de championnat, bronzes sur les plages du lac Havasu ou partez à pied ou en vélo à la découverte des parcs avoisinants. Le lac est parsemé de péniches disponibles à la location, de même que des pédalos, kayaks, jet skis et autres équipements de sports nautiques. Comme la plupart des villes touristiques, Lake Havasu est très animée et regorge d'hôtels, de restaurants et de magasins.



► Hébergement

Hampton Inn

Situé à moins de 300m du Lake Havasu, cet établissement offre des chambres spacieuses, très bien équipées, réfrigérateur, micro-ondes, cafetière et sèche cheveux. Egalement à votre disposition, une salle de sport et une piscine. 2017 : cet hôtel se fera une beauté (rénovations) entre Avril et octobre 2017

Jeudi 17 Aout 2017 de Lake Havasu à Los Angeles

petit déjeuner inclus

Départ par la route à destination de Los Angeles

Vous pouvez envisager de passer par **Joshua Tree National Park**.

Suivre dans ce cas, la route 62 au nord du parc via Twentynine Palms.

Visite du parc que vous traversez du nord au sud où vous rejoindrez la route 10 en direction de Palm Springs.

Arrivée à Los Angeles, prévoir un moment sur les plages de Venice Beach ou de Santa Monica

Installation à votre appartement disposant de 2 chambres



► Lieu / Ville

Santa Monica

Santa Monica est une ville côtière de Los Angeles, bordée à l'ouest par la baie de Santa Monica. Cette "ville - piétonne" séduit de nombreux touristes en quête de détente grâce à ses plages dorées, ses grandes allées piétonnes, ses commerces et restaurants.... A ne pas manquer, son hippodrome, sa salle de bal qui fût la plus grande des USA, ses musées, le théâtre de Mayfair qui est le plus ancien de la ville



► Lieu / Ville

Joshua Tree National Park

Le parc de Joshua Tree se situe au Sud de la Californie, à 50km de Palm Springs. Il s'étend sur plus de 3000 km² de désert en haute altitude avec des formes géologiques bizarres et un environnement écologique exceptionnel. Il abrite deux déserts, celui de Mojave et celui du Colorado. Son nom est du à l'arbre de forme étrange Joshua Tree qui pousse dans la région. Le parc attire les nombreux amateurs de varape. En effet, on trouve des rochers gigantesques de granite rude avec de nombreux trous et fissures permettant de faire des escalades intéressantes.



► Lieu / Ville

Los Angeles

Bienvenue à Los Angeles! Découverte des quartiers de Beverly Hills, et Hollywood, symbole de Los Angeles, qui s'étale au Nord-Ouest du centre-ville, et qui est dominé par les lettres blanches qui épèlent son nom depuis les années 1920. Découverte des plages de Malibu ou de Venice et visite du J Paul Getty Museum. Toutes ces découvertes figurent parmi les grandes attractions de cette mégalopole Il est possible également de découvrir Santa Monica et sa fameuse promenade, ses plages et son atmosphère décontractée...

Los Angeles est la capitale mondiale du cinéma. Une visite de Los Angeles ne se fait pas sans découvrir un studio de cinéma, comme le plus célèbre : Universal Studios que vous découvrirez pendant une journée entière



► Hébergement

Appartements à Marina Del Rey

Situé dans le quartier branché de Venice Beach, la résidence se trouve précisément à Marina Del Rey abritant de belles demeures, et permettant de rejoindre aisément en voiture les plages de Venice, Santa Monica ou tout autres points d'intérêts de la ville. Le resort est idéal pour un séjour, puisqu'on peut profiter d'une jolie piscine, d'un centre de fitness, du wifi gratuit, d'un parking et des restaurants à 10 minutes à pied. Les appartements varient du studio au 2 bedrooms avec salon et cuisine équipée. On y trouve toutes les commodités pour séjourner comme à la

maison !

Vendredi 18 Aout 2017 de Los Angeles à Los Angeles

Journée aux Studios Universal !

en fin d'après midi, vous pouvez découvrir Hollywood Boulevard



► Lieu / Ville

Hollywood

Quartier de Los Angeles, Hollywood est la capitale du cinéma: les plus grands studios y ont élu domicile, et de grandes stars y habitent aujourd'hui. Le quartier s'articule autour de Hollywood Boulevard qui abrite entre autre le Chinese Theater et le Kodak Theater où sont remis chaque année les oscars. Le "Walk of Fame", célèbre trottoir du quartier d'Hollywood, présente plus de 2000 étoiles incrustées en l'honneur des célébrités du cinéma. Vous pourrez visiter les studios Paramount ou Universal.

► Hébergement

Appartements à Marina Del Rey

Samedi 19 Aout 2017 de Los Angeles à Los Angeles

Journée libre à Los Angeles

Voici quelques suggestions pour compléter vos découvertes de L.A. :

Griffith Park : avec son planétarium situé en bordure de Hollywood. Il contient des équipements de récréation, des zones naturelles et des attractions pour les familles. Vous pouvez faire des tours à dos de poney, des randonnées en nature ou suivre des parcours touristiques (scenic drive) en voiture par le parc. Depuis Griffith Park on apprécie la superbe vue du célèbre signe de Hollywood!

Sunset Boulevard : Cette longue rue sinueuse est à parcourir en voiture tôt le matin ou tard le soir afin d'éviter les embouteillages. Elle part du downtown pour traverser Beverly Hills, les quartiers riches de la ville et terminer à Santa Monica.

Olvera Street : Située au plein cœur du Downtown, Olvera Street est la plus vieille rue de Los Angeles. (rue pavée). Longue d'une centaine de mètres, elle permet de plonger dans toute l'histoire de la ville et de visiter quelques commerces hispaniques typiques



► Lieu / Ville

Beverly Hills

Cette petite ville située dans le comté de Los Angeles, Californie, est surtout connue pour être la résidence de nombreux professionnels du cinéma. Les amérindiens Tongva occupaient ce site, qu'ils considéraient sacré, jusqu'à l'arrivée des européens. C'est le dirigeant d'une grande firme qui donna son nom à la ville. Il fit également travailler un paysagiste pour dessiner cette ville. Dès 1919, des acteurs de cinéma commencèrent à y faire construire leur résidence.

► Hébergement

Appartements à Marina Del Rey

Dimanche 20 Aout 2017 de Los Angeles à Cambria

Départ vers le Nord en suivant la route 1 longeant le Pacifique

Nombreuses découvertes possible sur la route :


- **Malibu** : la plupart des maisons en bord de plage sont sur pilotis sur une minuscule bande de sable, coincées entre mer et autoroute. Ne fantasmez donc pas trop sur Malibu qui s'avère plutôt décevant. Trafic intense sur la route côtière et nombreuses zones privées . L'endroit le plus branché de Malibu est Carbon Beach, la plage la plus chère des États-Unis, prisée par tous les milliardaires.
- **San Barbara**. prévoyez un arrêt ici, pour profiter de cette ville bien agréable.
- **Pismo Beach** : réputée pour les surfeurs, cette grande baie accueille une jolie plage bercée par les vagues
- **San Luis Obispo**, petite ville d'artistes pittoresque

Nuit à Cambria

► Lieu / Ville

Cambria


Village d'artistes pittoresque niché dans une forêt de pins de Manterey. en bord de mer (Océan Pacifique) situé sur la California State Route 1, à mi-chemin entre Los Angeles et San Francisco. Point de départ idéal pour explorer la région viticole de Paso Robles. Au printemps, les collines de Cambria arborent des couleurs vives, ressemblant au terrain accidenté qui évoque le nom gallois de la ville. Cambria est l'endroit parfait pour des randonnées dans les collines ou des longues promenades sur la plage.



► **Lieu / Ville**

Santa Barbara

Située à l'est de la Californie, cette ville connue pour son architecture mexicaine et ses stars de cinéma, s'étire le long d'un chapelet de plages de sable blanc.




► **Lieu / Ville**

San Luis Obispo

Situé au coeur de la vallée de Santa Lucia mountains, cette ville fût le berceau des indiens Chumash pendant plusieurs siècles. L'héritage indien est donc fortement présent avec par exemple un musée présentant des bijoux, des paniers...fabriqués par les indiens Chumash. Cette ville est très active et dynamique puisqu'elle organise régulièrement des évènements sportifs tels que des compétitions de golf, mais aussi des évènements culturels tels que le Plein Art Painting festival. San Luis Obispo est aussi mondialement connu grâce à ses

vins délicieux.



► **Hébergement**

Lodge à Cambria

Situé près du château de Hearst, ce lodge de catégorie supérieure propose des chambres de style champêtre, décorées avec goût et toutes équipées de la télévision par satellite. Le restaurant décontracté vous permettra de déguster des mets biologiques, à l'intérieur ou en terrasse. Le SPA (en supplément) se propose de vous faire passer un réel moment de détente. Le lounge, équipé d'une cheminée, vous permettra de passer des soirées dans une ambiance chaleureuse.

Lundi 21 Aout 2017 de Cambria à Monterey

petit déjeuner inclus

Si vous avez un peu de temps : vous vous dirigez vers Paso Robles , région viticole, pour y déguster de délicieux millésimes. Le sol calcaire a l'impact positif sur les variétés de vignes cultivées ici : le fameux Cabernet Sauvignon, Zinfandel et les variétés de Rhone se plaisent également dans le climat chaud. ... Puis remontez le long de la côte Pacifique, la Route 1 offre des paysages magnifiques entre l'océan et les montagnes de la Californie (environ 3h30 de route)

- **San Siméon.** Etape sympathique, connu pour le fameux Hearst castle, magnifique château, résidence historique privée construite par le magnat de la presse William Randolph Hearst au début du 20e siècle, peut être visité quotidiennement. Ce château, accroché au flanc de la montagne sur 51 hectares du comté de San Luis Obispo, renferme de nombreux objets de collection, des œuvres d'art de la renaissance, des piscines magnifiquement décorées, des jardins extraordinaires et compte plus de 165 pièces.
- **Ragged Point** : des centaines d'éléphants de mer se prélassent sur la plage de Ragged Point, à ne surtout pas manquer !
- **Bixbi Bridge** : symbole de la route 1, ce joli pont relie les falaises du Pacifique
- **Carmel** : depuis cette petite bourgade de bord de mer, prenez la route 17 miles Drive qui serpente entre la forêt, les demeures bourgeoises et la mer. Une petite ambiance de Bretagne !
- **Monterey** : La magnifique péninsule de Monterey s'avance dans l'Océan Pacifique. Elle allie des paysages côtiers spectaculaires à un riche passé historique (espagnol et mexicain). Son musée maritime, ses vieilles bâtisses coloniales et son aquarium de renommée mondiale en font une étape recommandée. Le centre-ville forme une zone compacte autour d'Alvaro St.

Nuit sur place



► **Lieu / Ville**

Carmel

Charmante bourgade et lieu de vacances favori des artistes en Californie. A quelques kilomètres de Monterey, la petite ville de Carmel est une station huppée comptant bon nombre de magnifiques villas; on peut la surnommer le "Saint Tropez" californien. Clint Eastwood fut maire de Carmel pendant quelques années. Très belles boutiques, excellents restaurants, littoral préservé et boisé, le charme de Carmel est indéniable. Depuis plus de 100 ans, la ville accueille des poètes, des écrivains et bien d'autres artistes. Toujours aussi populaire de nos jours,

« Carmel-by-the-Sea » se distingue par ses nombreuses galeries d'arts mais aussi par ses antiquaires, sans oublier de flâner et de profiter des cafés et des auberges.



► **Lieu / Ville**

Monterey

La beauté de ses paysages côtiers, la richesse de la faune marine, l'héritage espagnol et mexicain visible dans les rues de Monterey font de cette péninsule un lieu de villégiature privilégié.



► Hébergement

Bay Park Hotel

Situé à proximité de l'aquarium de Monterey, cet hôtel est idéal pour vous relaxer. Proche des commerces et de la plage, sa situation est idéale si vous souhaitez découvrir les alentours. Cet hébergement dispose de 80 chambres spacieuses qui sont toutes équipées d'une télévision ainsi que d'un réfrigérateur. Une piscine extérieure est mise à disposition en fonction de la saison et une connexion wifi gratuite est proposée et accessible depuis la chambre. Si vous souhaitez dîner sur place, le restaurant du Bay Park Hotel propose des plats typiquement

américain.

Mardi 22 Aout 2017 de Monterey à Yosémite


petit déjeuner inclus

En route pour la Sierra Nevada dans les terres ! Départ le matin pour **Yosemite** (environ 3h30 de route) en passant par Merced

Dans le parc, vous pourrez vous balader le long des très nombreux sentiers de randonnées balisés et vous pourrez découvrir de nombreux points de vue . Montagnes de granit abruptes, forêts de séquoias géants, cascades vertigineuses composent le paysage du Parc national de Yosemite.

Nuit en bordure du parc national

1 CHAMBRE FAMILIALE (2 lits queen + lit d'appoint)



► Lieu / Ville

Yosémite

Situé à quelques heures à peine de San Francisco, ce parc présente trois sites de séquoias géants et des cascades impressionnantes le long de parois de granite hautes de 900m. Sa vallée est tapissée de forêts et de fleurs, surplombée par des pics de 4 000 m de haut. La floraison des séquoias se situe en avril-mai. Par ailleurs son altitude varie entre 610 mètres et 4006 mètres (Le Mont Ritter). D'innombrables sentiers permettent de circuler à pied en toute sérénité. On peut également pratiquer l'escalade ou l'alpinisme, et le ski en hiver. Pour s'y rendre,

trois axes principaux : l'autoroute 41 depuis Fresno, la 140 depuis Merced et la 120 depuis San Francisco.



► Hébergement

Hôtel 3* à El Portal

L'hôtel est le lieu de villégiature idéal pour les randonneurs et les amoureux de la nature. Il est situé à seulement 13 kilomètres de l'entrée du parc national de Yosemite, dans un beau cadre alpin le long de la Merced River. L'établissement dispose d'un hall d'accueil avec une réception ouverte 24h/24h, un kiosque, un bar, un restaurant, un parking ainsi qu'une piscine couverte avec jacuzzi. Une piscine extérieure (ouverture selon la saison) est également présente sur le domaine.

Mercredi 23 Aout 2017 de Yosémite à San Francisco



En route pour San Francisco ! Comptez 3h30 de route environ.

Rejoignez la 120 Ouest jusqu'à Manteca. Prenez alors l'Interstate 205 sur 21 miles puis la 150 sur 53 miles. Vous arrivez à San Francisco par Livermore, Dublin, Castro Valley et Oakland Bridge.

Arrivée à San Francisco. **Restitution de votre voiture de location en centre ville** et installation à votre hébergement.

Pour votre première demi journée à SFO : arrêtez-vous au California Welcome Center at Pier 39 pour récolter des informations sur la ville et les visites. Une visite de l'Embarcadere de San Francisco et du Pier 39 , une caverne d'Ali Baba pour le visiteur qui veut acheter des souvenirs. Vous trouverez une variété de boutiques, de magasins...vous pourrez déguster des bonbons, avaler un sandwich ou faire un bon repas avec une vue panoramique sur San Francisco, Alcatraz, et le pont du Golden Gate. Découvrez l'Aquarium of the Bay , particulièrement adapté pour les enfants, avec 20 000 espèces différentes qui viennent des eaux de la région. Il y a toujours de l'animation à Pier 39, surtout le dimanche : artistes, musiciens et vous pouvez même apprendre à danser la salsa sur la scène du Pier.

Nuit à San Francisco.



► Lieu / Ville

San Francisco

Edifiée sur sept collines, San Francisco a tout le charme des cités qui ont une histoire... San Francisco est situé au bord d'une grande baie qui forme un vaste port naturel partiellement abrité par la chaîne montagneuse côtière. C'est une ville agréable pour ses paysages splendides et son climat océanique. La ville est aussi connue pour les magnifiques panoramas qu'offrent la baie de San Francisco et les montagnes avoisinantes. San Francisco c'est aussi le produit de cultures diverses, attachantes et variées. C'est un lieu culturel par excellence, où jaillissent les créations artistiques de toutes sortes. La baie de San Francisco, les célèbres rues en montagnes russes parcourues par ses vieux tramways, ses maisons victoriennes font de cette ville une des plus belles villes des Etats Unis. Fisherman's Wharf, les grattes ciels arrogants, la prison d'Alcatraz, Chinatown, le quartier artiste de Sausalito, l'université de Berkeley sont autant de points d'intérêts, qui témoignent de la diversité culturelle de cette ville et de sa formidable créativité. San Francisco s'est toujours distingué par ses mouvements écologistes. Ceci est d'autant vrai aujourd'hui avec la mise en circulation des taxis hybrides, l'interdiction des sacs en plastique, le palais des congrès utilisant des panneaux solaires, les panneaux d'affichages solaires dans le terrain de baseball AT&T et dans des hôtels, les restaurants et de nombreux autres sites touristiques. Ainsi, San Francisco est une ville verte, propre et biologique. Son architecture est à la fois à la pointe de technologie et écologique. Ici, on mange des produits locaux et très frais.



► Hébergement

Boutique-Hotel Kimpton

Cet hôtel est situé au cœur de San Francisco, à l'intersection du quartier chic de Pacific Heights, de l'authentique Japantown et du dynamique Fillmore Street, proche du Cable car et de Chinatown, à 1 miles de Union Square. L'hôtel dispose aussi d'un restaurant et d'un bar. Parking payant. Ce boutique hôtel, pourvu de 131 chambres spacieuses, adopte, dans une atmosphère urbaine et détendue, un style chic et sophistiqué, typiquement japonais, imaginé par la designer NICOLE HOOLIS. Les chambres sont toutes équipées d'un écran plat, une station Ipod.

Journée libre à San Francisco

Suggestions :

LE GOLDEN GATE BRIDGE: Louer un vélo et commencer la ballade à l'angle de Baker St et de Marina St pour admirer le point de vue, et traverser le pont jusqu'à l'autre côté, à Vista Point sur la rive opposée.

Il fait 3 kms de long et 67 m de haut.

Promenez-vous à vélo sur la 49-mile Scenic Drive

À la pointe du Golden Gate, le Presidio, immense parc de 600 ha. Très belles vues sur le pont.

Pour voir au mieux les fameux tramways à câbles (**cable cars**) de San Francisco, allez à leur terminus à quelques rues de Fisherman's wharf où vous pouvez observer quand on les tourne de 180° à bras d'homme.

Pour faire de bons clichés, remontez la rue et attendez l'arrivée d'un cable car, vous pouvez ainsi le photographier avec à l'arrière plan la baie de San Francisco et Alcatraz.

Ne manquez pas d'utiliser ce transport reliant Fisherman's à Union Square.

Conseil: Il est préférable de prendre le cable à Union Square où il y a moins de monde.

tour de ville en français à pied (durée 4 heures) : Visite à pied ou pour votre groupe avec guide francophone! Laissez-vous conter l'Histoire de San Francisco, celle de ses différents quartiers, de sa population ainsi que les nombreuses anecdotes qui font de cette ville l'une des plus passionnantes des États-Unis ! Votre tour débutera sur la place Union Square où vous pourrez par la suite découvrir les fameux quartiers de Chinatown, North Beach (le quartier Italien). A seulement 20 minutes à pied se trouve le quartier de Fisherman's Wharf et Embarcadero! Tour entièrement à pied.

Pourboire guide non-inclus (\$15/personne conseillé). Tickets de cable car non inclus.

Prix du tour pour 1 à 8 personnes : 380 euros environ.

Croisière dans la Baie : Explorer l'une des plus belles baies au monde. Vous naviguerez autour du Golden Gate Bridge avant de contourner la prison d'Alcatraz. Itinéraire: Fisherman's Wharf, baie de San Francisco, Fort Mason, Marina, Presidio, Golden Gate Bridge et Alcatraz.

Audio guide (16 langues offertes, dont le Français).

12 départs par jour. Premier départ à 10h. Départ toutes les 45 minutes.

En été, dernier départ à 18h15 et 17h en hiver.

Prix par adulte : 31 euros environ / 24 euros par enfant entre 5 et 12ans.

Le Golden Gate à vélo avec retour en Ferry : Une expérience à ne pas rater ! En couple ou en famille, traversez le légendaire Golden Gate Bridge à vélo, avant d'arriver à Sausalito, chic petite ville balnéaire d'où vous repartirez en Ferry pour regagner le quartier de Fisherman's Wharf.

Ce tour offre de magnifiques points de vue sur la ville et de multiples opportunités d'arrêts photos! **Cette activité inclut la traversée retour Sausalito - Fisherman's Wharf**. Prix par personne : 55 euros par adulte et 42 euros par enfant -12ans.

Prise des vélos à partir de 8h, retour le jour même avant 18h. Inclus: location d'un vélo à la journée et billet retour en ferry depuis Sausalito vers Fisherman's Wharf. Carte de crédit et carte d'identité obligatoire. Prévoir coupe-vent, crème solaire, lunettes de soleil et casquette.

Option velo électrique :93 euros.

Excursion à Alcatraz journée : traversée bateau et visite de la prison (connue pour le séjour de Al Capone) avec audiophone en français. 41€ par personne à partir de 12 ans / 26 euros par enfant de 5 à 11 ans / - 5 ans : gratuit.

Départs toutes les 30 minutes de 09h00 à 13h35.

Night tour : départ à 15h50 : 50 euros par personne à partir de 12 ans et 29 euros pour les enfants âgés de 5 à 11 ans.

Présentation 30 minutes avant l'heure du départ prévu. Se présenter avec une pièce d'identité par passager.

► Hébergement

Boutique-Hotel Kimpton

Vendredi 25 Aout 2017 de San Francisco à Paris Charles de Gaulle

Transfert libre à l'aéroport, et vol international avec Delta Airlines

Départ 21h05... nuit et repas en cours de vol...

Samedi 26 Aout 2017 de San Francisco à Paris Charles de Gaulle

Arrivée à Paris CDG à 16h55

Fin du voyage !

Nos conditions particulières de vente

Le prix inclut

- Le transport aérien Paris / Las Vegas via Minneapolis et San Francisco / Paris avec la compagnie Delta pour 5 adultes
- Les taxes aériennes qui s'élèvent à 115 € par personne environ

- Le logement dans les hébergements mentionnés (ou similaires selon disponibilités), avec des enfants âgés de 12,14,17 ans pour une durée totale de 16 nuits :
 - * 1 chambre triple + 1 chambre double pour 13 nuits
 - * 1 chambre familiale pour 5 pour 3 nuits

Note : les logements sont rigoureusement sélectionnés sur la base de nos voyages de repérage et des commentaires de nos clients ET SELON LES DISPONIBILITES. Lors de la réservation, nous demanderons 2 chambres côte à côte ou communicante, mais ne pouvons le garantir

- Les petits déjeuners indiqués au programme

Note : les autres hôtels proposés disposent d'un restaurant dans l'enceinte ou très proche pour prendre le petit déjeuner, à régler sur place

- La location de véhicule, catégorie Monospace (type Dodge Grand Caravan ou similaire), pris à Las Vegas Aéroport le 09/08 et remis à San Francisco Union Square le 23/08, soit une durée totale de location de 14 jours comprenant :

- * le kilométrage illimité
- * les taxes locales et autres surcharges
- * la suppression de Franchise (LDW)
- * l'assurance Responsabilité civile (TPL ou APLI) couvrant jusqu'à 1 million de dollars
- * 3 conducteurs additionnels
- * un plein d'essence

- Les services et excursions mentionnés dans le programme :

- * Tour guidé à Antelope Canyon
- * Entrées à Universal Studio

- Assistance francophone sur place : carte personnelle permettant de joindre à n'importe quel moment de votre voyage un service d'assistance basée sur place. Que ce soit pour une question, un souci, un doute, pour réserver un restaurant, ou une excursion à votre prochaine étape, demander un taxi, une garde d'enfant... Notre équipe sera là pour vous aider !

- La compensation solidaire : 30€ par passager.

- Le carnet de voyage personnalisé et détaillé avec nos suggestions, cartes, adresses...

Le prix n'inclut pas

- Les assurances (voir ci après)
- Les repas non mentionnés, boissons et pourboires
- Les frais d'ESTA (autorisation d'entrée sur le territoire américain : 14 \$ us / personne) et les frais de visa si nécessaire
- Les frais liés à la location de voiture : carburant, les stationnements
- Les options possibles à l'avance pour la location de voiture : GPS (+150 Eur) ou le surclassement 4x4 type Chevrolet Tahoe
- Les activités et excursions mentionnées en "option" ou "suggestion"

- Les entrées dans les pacs nationaux et autres sites naturels (80 \$ pour la famille)
- Carte T Mobile (forfait téléphone et internet pour les USA) :
- *Amérique du Nord Premium:134 euros
- Appels illimités vers les USA, le CANADA, la FRANCE et le BENELUX
- SMS illimités vers les USA, le CANADA, la FRANCE et le BENELUX
- Appels et SMS entrant illimités depuis l'étranger
- Accès internet illimité 4G LTE*
- *Amérique du Nord 2 Plus : 103 euros
- Appels illimités vers les USA, le CANADA, la FRANCE et le BENELUX
- SMS illimités vers les USA, le CANADA, la FRANCE et le BENELUX
- Appels et SMS entrant illimités depuis l'étranger
- Accès internet 6Go de données web - 4G LTE* (> 6Go utilisés, la navigation est plus lente)
- *Amérique du Nord 2 :100 euros
- Appels illimités vers les USA et le CANADA
- SMS illimités vers les USA et le CANADA
- Appels et SMS entrant illimités depuis l'étranger
- Accès internet 6Go de données web - 4G LTE* (> 6Go utilisés, la navigation est plus lente)
- *Amérique du Nord 1 Plus : 90 euros
- Appels illimités vers les USA, le CANADA, la FRANCE et le BENELUX
- SMS illimités vers les USA et le CANADA, la FRANCE et le BENELUX
- Appels et SMS entrant illimités depuis l'étranger
- Accès internet 2Go de données web - 4G LTE* (> 2Go utilisés, la navigation est plus lente)

Passeport et Visa

Usa :

Tous les voyageurs européens, adultes et enfants, doivent posséder un Passeport individuel dont la validité dépasse d'au moins un jour le séjour.

Pour les autres nationalités, se renseigner auprès du consulat ou de l'ambassade.

A compter du 1er avril 2016, seules les personnes titulaires d'un passeport électronique ou biométrique pourront bénéficier du programme d'exemption de visa. A défaut, l'obtention d'un visa sera obligatoire.

Voici comment identifier les passeports :

1. Le passeport électronique :

- Sur la couverture, le mot passeport n'est pas souligné.
- Sous le mot passeport, se trouve un symbole sécurisé (cercle à l'intérieur d'un rectangle)
- Photo reproduite 2 fois sur la même page
- Dernière mise en circulation : juin 2009

2. Le passeport BIOMETRIQUE

- Sur la couverture, le mot passeport est souligné
- Sous le mot passeport, se trouve un symbole sécurisé (cercle à l'intérieur d'un rectangle)
- Photo reproduite 2 fois sur la même page
- Tout passeport délivré depuis le 29 juin 2009 est un passeport biométrique. (à partir du 31 octobre 2008 selon les départements)

PIECES A PRESENTER avec le passeport :

- l'autorisation ESTA (voir détails plus bas)
- un billet d'avion aller-retour
- présenter un preuve de solvabilité (carte bancaire, chèque de voyage...)
- projeter un séjour de 90 jours maximum (le séjour ne peut être prolongé sur place, le visiteur ne peut pas changer de statut, accepter un emploi ou étudier)

* L'ESTA (Electronic System for Travel Authorization) est obligatoire, il faut impérativement remplir l'ESTA sur le site : <https://esta.cbp.dhs.gov/esta/application.html?execution=e1s1>

> Valable 2 ans ou jusqu'à expiration du passeport.

> Le formulaire pourra être rempli au plus tard 72 heures avant le départ mais il est recommandé de le faire aussitôt le voyage planifié. Adultes et enfants (quel que soit leur âge) seront soumis à cette procédure. Dans la plupart des cas, les agents de sécurité intérieure donneront leur accord en ligne presque immédiatement en renvoyant la mention "autorisation approuvée".

> L'ESTA est payante : 14USD par carte bancaire.

Il est possible de faire des demandes ESTA groupées sur le site officiel et donc de payer en une seule fois.

> L'ESTA pour les femmes mariées doit être établi au même nom que le billet d'avion. Vérifiez avec votre agent s'il convient de mettre le nom de jeune fille ou pas.

> Une nouvelle demande d'autorisation ESTA est exigée lorsque des modifications ont été apportées sur le passeport (nouveau passeport, changement de nom...) ou si les réponses aux questions posées dans le cadre de l'application ESTA avec des réponses par « oui » ou « non » ont changé.

> Si l'autorisation ESTA expire avant que le voyageur ne quitte le territoire américain, celui-ci n'est pas obligé de faire une nouvelle demande ESTA. Toutefois, il aura besoin de soumettre une nouvelle demande d'autorisation pour un prochain voyage.

> L'ESTA n'est pas demandée aux personnes étant en possession d'un Visa, ni aux personnes se rendant aux USA par voie terrestre (depuis le Mexique ou le Canada).

> Les voyageurs bénéficiant d'une ESTA sont encouragés à vérifier leur statut sur le site internet du Service des douanes et de la protection des frontières (<https://esta.cbp.dhs.gov/esta/application.html?execution=e1s1>).

NOUVEAU : Depuis janvier 2016, les Etats-Unis mettent en œuvre de nouvelles mesures dans le cadre de la loi de 2015 sur l'amélioration du programme d'exemption de visa et la prévention des déplacements de terroristes. Les autorités douanières américaines responsables de la protection des frontières (U.S. Customs and Border Protection-CBP) s'engagent à faciliter les déplacements légitimes tout en maintenant les plus hautes normes de sécurité et de protection des frontières. En vertu de cette loi, les catégories suivantes de voyageurs ne sont plus autorisées à entrer ou à séjourner aux Etats-Unis dans le cadre du programme d'exemption de visa :

- Les ressortissants d'un pays bénéficiaire du programme d'exemption de visa qui se sont rendus ou sont présents en Iran, Irak, Soudan ou Syrie depuis le 1er mars 2011. (La loi comprend des dérogations pour le personnel militaire et les agents à temps plein des administrations des Etats bénéficiaires d'exemption de visa se rendant dans ces pays en mission officielle ; d'autres catégories d'exemptions individuelles sont à l'étude et en attente de confirmation.)

- Les ressortissants d'un pays bénéficiaire du programme d'exemption de visa qui ont également la nationalité de l'un de ces pays (Iran, Irak, Soudan ou Syrie).

La nouvelle loi n'interdit pas l'entrée ou les séjours aux Etats-Unis, et la grande majorité des voyageurs bénéficiant de l'exemption de visa ne seront pas touchés par ces nouvelles mesures.

> L'Ambassade des Etats-Unis d'Amérique à Paris recommande aux voyageurs relevant de l'une des deux catégories ci-dessus qui ont déjà ou qui entendent effectuer une demande d'accès au territoire américain au moyen du système électronique d'autorisation ESTA d'envisager de solliciter un visa. La procédure d'obtention d'un visa demeure inchangée et permet aux voyageurs concernés de faire état de leur situation particulière lors de l'entretien.

> La plupart des citoyens français remplissent les conditions nécessaires à l'obtention d'un visa de tourisme ou d'affaires d'une durée de validité de 10 ans. La différence entre les frais de traitement d'une demande de visa et ceux de cinq autorisations ESTA de deux ans s'avère minime. De plus, un visa donne droit à un séjour de six mois, soit deux fois plus qu'une autorisation ESTA. Enfin, un visa autorise le voyageur à solliciter une prolongation de séjour au-delà de six mois, ce qui n'est pas possible avec une autorisation ESTA.

Santé et Vaccins

Usa :

Aucun vaccin n'est exigé pour entrer aux États-Unis dans le cadre d'un voyage touristique.

Attention : les soins médicaux sont très élevés aux États-Unis. Pensez à bien prévoir vos assurances assistance.

Important : les soins médicaux sont onéreux aux États-Unis, et il est donc nécessaire de se munir d'une assurance assistance complète et adaptée.

Validité de cette offre et révision de prix

- Le prix a été calculé sur la base de 5 passagers et toute modification du nombre de participants amènera une modification du prix des passagers n'ayant pas annulé.
- Le prix proposé dans cette offre reste valable 7 jours.
- Le prix des billets d'avions peut être éventuellement modifié pour 2 raisons : modification des taxes aériennes et surcharge carburant.

Conditions de règlement

Les billets des vols internationaux avec la compagnie American Airlines et certaines prestations nécessitant un pré-paiement dès réservation, nous demandons en acompte la somme de 7680 Eur.

Le solde est à régler 35 jours avant le départ, soit le 01/07/2017. Le non paiement des sommes dues aux dates définies peut amener La Route des Voyages à rompre le contrat. Les conditions d'annulation telles que définies s'appliqueraient dans ce cas de plein droit.

Les compagnies aériennes peuvent demander l'émission des billets (vols internationaux) plusieurs mois avant le départ. Dans ce cas, nous vous demanderions un versement intermédiaire correspondant à la valeur de ces billets.

Si l'encaissement n'a pu être réalisé aux dates définies, la Route des Voyages considère qu'il s'agit d'une annulation du fait du client. Les conditions d'annulation telles que définies s'appliqueront de plein droit. Acompte à verser à la signature du contrat

Conditions d'annulation

Les billets avec la compagnie AA ne sont ni remboursables, ni modifiables. Dès signature du contrat, les pénalités d'annulation sur ces billets sont de 100%.

Concernant les autres prestations, les frais d'annulation par personne sont les suivants :

- plus de 35 jours avant le départ : 350 €
- de 35 à 21 jours avant le départ : 50 % de leur montant
- de 20 à 7 jours avant le départ : 75 %
- moins de 7 jours avant le départ : 100 %

Le montant de la garantie annulation et des assurances n'est pas remboursable, quel que soit le cas. L'assurance annulation rembourse les frais d'annulation par rapport à la date de la survenance de l'événement. Il est donc impératif de nous informer dès survenance de cet événement et de nous confirmer l'annulation par courrier recommandé dans les trois jours.

Assurances

Nous proposons une assurance voyage Axelliance avec ces 3 formules :

- Annulation
- Multirisques: annulation + assistance rapatriement + frais médicaux + interruption de voyage
- Multirisques en complément d'une carte Premier (Visa) ou Gold (Mastercard) (carte d'une banque française)

Prix du voyage par personne entre 3001 Euros et 3600 Euros :

- Annulation : 68,50 Euros par personne
- Multirisques : 85 Euros par personne
- complémentaire carte Gold/Premier : 51 Euros par personne

Applicable à toutes les formules :

- Réduction famille / tribu / amis (à partir de 3 personnes) : -30% sur la prime globale
- Réduction Lune de Miel : -50% sur la prime d'un des conjoints

Compensation Solidaire

Parce qu'un voyageur ne consomme pas seulement du kérosène mais profite d'un territoire...

L'idée n'est pas de compenser seulement au gramme près les émissions CO2 générés par le voyage, mais plutôt, dans une vision constructive à long terme, d'aider des peuples à protéger et à conserver un écosystème menacé, à valoriser les savoirs traditionnels, à construire un développement durable et à s'assurer un mode de vie digne dans un territoire.

(Pour en savoir plus <http://www.route-voyages.com/pages/tourisme-responsable.html>)

Pour un long courrier aller retour, la compensation s'élève à 50€ par passager. 20€ sont pris en charge par la Route des Voyages et 30€ par le voyageur.

Pour un moyen courrier (Proche Orient, Afrique du Nord) la compensation s'élève à 35€ par passager. 15€ sont pris en charge par la Route des Voyages et 20€ par le voyageur.

Cette compensation n'est pas obligatoire.

Garanties de service

- Les tarifs d'hôtels, des vols intérieurs et des services ont été calculés par rapport au dollar ou à la monnaie locale : quelles que soient les fluctuations de cette monnaie à la hausse ou à la baisse, nos prix restent fermes et définitifs à la date de signature du contrat.

- Voyage rendu impossible si le pays de destination devient formellement déconseillé par le ministère des affaires étrangères (problème de sécurité...) ou si les autorités européennes suspendent le trafic aérien (éruption volcan...). Dans ces 2 cas, la Route des Voyages ne prend pas de frais d'annulation si le client reporte son voyage dans les 12 mois. Seuls les différences de coût (à la hausse ou à la baisse) liées aux saisons ou aux disponibilités seront prises en compte.

- Nous avons la garantie d'une bonne gestion des problèmes et situations complexes par nos correspondants professionnels sur place . A leur retour, nos clients ont un interlocuteur, leur agent et pour co-contractant, une société de droit français

- Membre du Snav (www.snav.org), nous apportons les garanties d'un professionnel du voyage et suivons les préconisations de cet organisme.

- En cas de défaillance de l'entreprise, la Route des Voyages étant adhérente à l'APS, cet organisme (www.tourisme-aps.com) permettra au client de réaliser ou de poursuivre son voyage ou d'être remboursé de la totalité des fonds déposés.